

## ПОСТАНОВЛЕНИЕ АДМИНИСТРАЦИИ ГОРОДА ВОЛОГДЫ ОТ 22 СЕНТЯБРЯ 2023 ГОДА № 1637 О ВНЕСЕНИИ ИЗМЕНЕНИЙ В ПОСТАНОВЛЕНИЕ АДМИНИСТРАЦИИ ГОРОДА ВОЛОГДЫ ОТ 29 АВГУСТА 2022 ГОДА № 1350 «ОБ ИЗЪЯТИИ ЗЕМЕЛЬНЫХ УЧАСТКОВ»

Руководствуясь проектом планировки и проектом межевания территории линейного объекта улично-дорожной сети улицы местного значения – переулка Спортивного, утвержденными постановлением Администрации города Вологды от 26 августа 2021 года № 1271 (в редакции постановления Администрации города Вологды от 19 мая 2023 года № 691 «О внесении изменений в проект межевания территории, предусматривающий размещение линейного объекта улично-дорожной сети улицы местного значения – переулка Спортивного»), статьями 27, 44 Устава городского округа города Вологды, ПОСТАНОВЛЯЮ:

1. Внести в постановление Администрации города Вологды от 29 августа 2022 года № 1350 «Об изъятии земельных участков» следующие изменения:

- 1.1. Подпункт 1.3 пункта 1 признать утратившим силу.
- 1.2. В подпункте 2.4 пункта 2 исключить цифры «35:24:0101001:630».
2. Настоящее постановление подлежит опубликованию в газете «Вологодские новости» и размещению на официальном сайте Администрации города Вологды в информационно-телекоммуникационной сети «Интернет».

Мэр города Вологды С.А. Воропанов

## ПОСТАНОВЛЕНИЕ АДМИНИСТРАЦИИ ГОРОДА ВОЛОГДЫ ОТ 22 СЕНТЯБРЯ 2023 ГОДА № 1640 О ВНЕСЕНИИ ИЗМЕНЕНИЙ В ПОСТАНОВЛЕНИЕ АДМИНИСТРАЦИИ ГОРОДА ВОЛОГДЫ ОТ 20 ИЮНЯ 2017 ГОДА № 656

В соответствии с Федеральным законом от 6 октября 2003 года № 131-ФЗ «Об общих принципах организации местного самоуправления в Российской Федерации» (с последующими изменениями), на основании статей 27, 44 Устава городского округа города Вологды ПОСТАНОВЛЯЮ:

1. Внести изменения в название, пункт 1 постановления Администрации города Вологды от 20 июня 2017 года № 656 «О порядке и сроках представления, рассмотрения и оценки предложений заинтересованных лиц о включении на 2018 - 2024 годы дворовой территории, наиболее посещаемой территории общего пользования городского округа города Вологды в муниципальную программу «Формирование современной городской среды на территории городского округа города Вологды» и порядке общественного обсуждения» (с последующими изменениями), заменив цифры «2024» цифрами «2025».

2. Внести в Порядок представления, рассмотрения и оценки предложений заинтересованных лиц о включении на 2018 - 2024 годы дворовой территории в муниципальную программу «Формирование современной городской среды на территории городского округа города Вологды», утвержденный постановлением Администрации города Вологды от 20 июня 2017 года № 656 (с последующими изменениями), следующие изменения:

2.1. В названии, пунктах 1.1, 1.6 раздела 1, пунктах 3.1, 3.2, 3.4, 3.5 раздела 3, грифе и тексте приложения № 1, грифе приложения № 2, грифе и тексте приложения № 3 цифры «2024» заменить цифрами «2025».

2.2. В пункте 1.7 раздела 1:

2.2.1. В абзаце четвертом слова и цифру «не позднее 3 квартала года» заменить словами и цифрой «не позднее 1 квартала года».

2.2.2. В абзаце пятом слова и цифру «не позднее 1 квартала года, на который», заменить словами и цифрой «не позднее 1 июня года, предшествующему году, в котором».

3. Внести изменения в Порядок предоставления, рассмотрения и оценки предложений граждан, организаций о включении на 2018 - 2024 годы в муниципальную программу «Формирование современной городской среды на территории городского округа города Вологды» наиболее посещаемой территории общего пользования городского округа города Вологды, утвержденный постановлением Администрации города Вологды от 20 июня 2017 года № 656 (с последующими изменениями), заменив в названии, пункте 1.1 раздела 1 цифры «2024» цифрами «2025».

4. Внести изменения в Порядок общественного обсуждения проекта муниципальной программы «Формирование современной городской среды на территории городского округа города Вологды» на 2018-2024 годы», утвержденный постановлением Администрации города Вологды от 20 июня 2017 года № 656 (с последующими изменениями), заменив в названии, пункте 1, грифе и тексте приложения цифры «2024» цифрами «2025».

5. Настоящее постановление подлежит официальному опубликованию в газете «Вологодские новости» и размещению на официальном сайте Администрации города Вологды в информационно-телекоммуникационной сети «Интернет».

Мэр города Вологды С.А. Воропанов

## ПОСТАНОВЛЕНИЕ АДМИНИСТРАЦИИ ГОРОДА ВОЛОГДЫ ОТ 22 СЕНТЯБРЯ 2023 ГОДА № 1657 О ВНЕСЕНИИ ИЗМЕНЕНИЙ В ПОСТАНОВЛЕНИЕ АДМИНИСТРАЦИИ ГОРОДА ВОЛОГДЫ ОТ 28 ИЮЛЯ 2023 ГОДА № 1230

В соответствии с Федеральным законом от 06 октября 2003 года № 131-ФЗ «Об общих принципах организации местного самоуправления в Российской Федерации» (с последующими изменениями), Федеральным законом от 21 декабря 2001 года № 178-ФЗ «О приватизации государственного и муниципального имущества» (с последующими изменениями), Порядком управления и распоряжения имуществом, находящимся в муниципальной собственности города Вологды, утвержденным решением Вологодской городской Думы от 27 декабря 2005 года № 393 (с последующими изменениями), на основании статей 27, 44 Устава городского округа города Вологды ПОСТАНОВЛЯЮ:

1. Внести в постановление Администрации города Вологды от 28 июля 2023 года № 1230 «Об условиях приватизации движимого имущества» следующие изменения:

1.1. В пункте 1:

1.1.1. Слова «на аукционе» заменить словами «посредством публичного предложения».

1.1.2. Подпункт 1.2 исключить.

1.1.3. Подпункты 1.3-1.5 считать подпунктами 1.2-1.4 соответственно.

1.2. Пункт 2 изложить в следующей редакции:

«2. Установить:

2.1. Цену первоначального предложения, по которой может быть продан эллиптический тренажер GrandGX 610H, указанный в подпункте 1.1 настоящего постановления, в размере начальной цены несостоявшегося аукциона в электронной форме в сумме 5 200 (Пять тысяч двести) рублей 00 копеек с учетом НДС.

Минимальную цену предложения (цену отсечения), по которой может быть продан эллиптический тренажер GrandGX 610H, указанный в подпункте 1.1 настоящего постановления, в сумме 2 600 (Две тысячи шестьсот) рублей с учетом НДС.

2.2. Цену первоначального предложения, по которой может быть продан лечебно-оздоровительный комплекс (тренажер) RT 890, указанный в подпункте 1.2 настоящего постановления, в размере начальной цены несостоявшегося аукциона в электронной форме в сумме 5 400 (Пять тысяч четыреста) рублей 00 копеек с учетом НДС.

Минимальную цену предложения (цену отсечения), по которой может быть продан лечебно-оздоровительный комплекс (тренажер) RT 890, указанный в подпункте 1.2 настоящего постановления, в сумме 2 700 (Две тысячи семьсот) рублей с учетом НДС.

2.3. Цену первоначального предложения, по которой может быть продан велотренажер GrandGX 610, указанный в подпункте 1.3 настоящего постановления, в размере начальной цены несостоявшегося аукциона в электронной форме в сумме 5 400 (Пять тысяч четыреста) рублей 00 копеек с учетом НДС.

Минимальную цену предложения (цену отсечения), по которой может быть продан велотренажер GrandGX 610, указанный в подпункте 1.3 настоящего постановления, в сумме 2 700 (Две тысячи семьсот) рублей с учетом НДС.

2.4. Цену первоначального предложения, по которой может быть продан велотренажер GrandGX 610, указанный в подпункте 1.4 настоящего постановления, в размере начальной цены несостоявшегося аукциона в электронной форме в сумме 5 400 (Пять тысяч четыреста) рублей 00 копеек с учетом НДС.

Минимальную цену предложения (цену отсечения), по которой может быть продан велотренажер GrandGX 610, указанный в подпункте 1.4 настоящего постановления, в сумме 2 700 (Две тысячи семьсот) рублей с учетом НДС.»

2. Настоящее постановление подлежит опубликованию в газете «Вологодские новости» и размещению на официальных сайтах Российской Федерации для размещения информации о проведении торгов, Администрации города Вологды в информационно-телекоммуникационной сети «Интернет».

Мэр города Вологды С.А. Воропанов

## ПОСТАНОВЛЕНИЕ АДМИНИСТРАЦИИ ГОРОДА ВОЛОГДЫ ОТ 22 СЕНТЯБРЯ 2023 ГОДА № 1658 О ВНЕСЕНИИ ИЗМЕНЕНИЙ В ПОСТАНОВЛЕНИЕ АДМИНИСТРАЦИИ ГОРОДА ВОЛОГДЫ ОТ 30 ДЕКАБРЯ 2015 ГОДА № 10249

На основании статей 27, 44 Устава городского округа города Вологды ПОСТАНОВЛЯЮ:

1. Внести в План мероприятий по реализации Стратегии противодействия экстремизму в Российской Федерации до 2025 года на территории городского округа города Вологды в 2016-2025 годах, утвержденный постановлением Администрации города Вологды от 30 декабря 2015 года № 10249 (с последующими изменениями), следующие изменения:

1.1. В графе 2 пункта 1.3 слова «Отделом УФМС России по Вологодской области в г. Вологде» исключить.

1.2. В пункте 6.2:

1.2.1. В графе 2 слова «, Совета по содействию в вопросах миграционной политики в городе Вологде» исключить.

1.2.2. В графе 3 слова «по отдельным планам» заменить словами «по отдельному плану».

1.3. В графе 2 пункта 6.3 слова «в рамках деятельности Координационного совета по национальным вопросам и взаимодействию с национальными общественными объединениями» исключить.

2. Настоящее постановление подлежит опубликованию в газете «Вологодские новости» и размещению на официальном сайте Администрации города Вологды в информационно-телекоммуникационной сети «Интернет».

Мэр города Вологды С.А. Воропанов

## ПОСТАНОВЛЕНИЕ АДМИНИСТРАЦИИ ГОРОДА ВОЛОГДЫ ОТ 27 СЕНТЯБРЯ 2023 ГОДА № 1677 О НАИМЕНОВАНИИ ЭЛЕМЕНТА УЛИЧНО-ДОРОЖНОЙ СЕТИ НА ТЕРРИТОРИИ ГОРОДА ВОЛОГДЫ

В соответствии с Федеральным законом от 6 октября 2003 года № 131-ФЗ «Об общих принципах организации местного самоуправления в Российской Федерации» (с последующими изменениями), на основании постановления Правительства Российской Федерации от 19 ноября 2014 года № 1221 «Об утверждении Правил присвоения, изменения и аннулирования адресов» (с последующими изменениями), руководствуясь статьями 27, 44 Устава городского округа города Вологды ПОСТАНОВЛЯЮ:

1. Присвоить элементу улично-дорожной сети на территории города Вологды, предусмотренному генеральным планом городского округа города Вологды, утвержденным решением Вологодской городской Думы от 29 декабря 2014 года № 171 (с последующими изменениями), расположенному от переулка Никольского в сторону реки Пудежки согласно приложению к настоящему постановлению, наименование: «переулок Рябиновый».

2. Департаменту градостроительства Администрации города Вологды в течение трёх рабочих дней со дня издания настоящего постановления внести сведения об элементе улично-дорожной сети: Российской Федерации, Вологодская область, городской округ город Вологда, город Вологда, переулок Рябиновый в государственный адресный реестр.

3. Настоящее постановление подлежит официальному опубликованию в газете «Вологодские новости» и размещению на официальном сайте Администрации города Вологды в информационно-телекоммуникационной сети «Интернет».

Исполняющий обязанности

Мэра города Вологды  
заместитель Мэра города Вологды –  
начальник Департамента финансов  
Администрации города Вологды С. Н. Бурков

Приложение  
к постановлению Администрации города Вологды  
от 27.09.2023 № 1677



**ПО С Т А Н О В Л Е Н И Е**  
**АДМИНИСТРАЦИИ ГОРОДА ВОЛОГДЫ**  
**ОТ 28 СЕНТЯБРЯ 2023 ГОДА № 1679**  
**ОБ УТВЕРЖДЕНИИ ПОРЯДКА ПРЕДОСТАВЛЕНИЯ ИЗ БЮДЖЕТА**  
**ГОРОДА ВОЛОГДЫ В 2023 ГОДУ СУБСИДИИ ЮРИДИЧЕСКИМ ЛИЦАМ (ЗА**  
**ИСКЛЮЧЕНИЕМ ГОСУДАРСТВЕННЫХ (МУНИЦИПАЛЬНЫХ) УЧРЕЖДЕНИЙ),**  
**ИНДИВИДУАЛЬНЫМ ПРЕДПРИНИМАТЕЛЯМ, ВЫПОЛНЯЮЩИМ РАБОТЫ,**  
**СВЯЗАННЫЕ С ОСУЩЕСТВЛЕНИЕМ РЕГУЛЯРНЫХ ПЕРЕВОЗОК ПассажиРОВ**  
**И БАГАЖА ГОРОДСКИМ НАЗЕМНЫМ ЭЛЕКТРИЧЕСКИМ ТРАНСПОРТОМ**  
**В ГОРОДЕ ВОЛОГДЕ ПО РЕГУЛИРУЕМЫМ ТАРИФАМ, В ЦЕЛЯХ**  
**ВОЗМЕЩЕНИЯ НЕДОПОЛУЧЕННЫХ ДОХОДОВ В СВЯЗИ С ВЫПОЛНЕНИЕМ**  
**РАБОТ, СВЯЗАННЫХ С ОСУЩЕСТВЛЕНИЕМ РЕГУЛЯРНЫХ ПЕРЕВОЗОК**  
**ПАССАЖИРОВ И БАГАЖА ГОРОДСКИМ НАЗЕМНЫМ ЭЛЕКТРИЧЕСКИМ**  
**ТРАНСПОРТОМ В ГОРОДЕ ВОЛОГДЕ ПО РЕГУЛИРУЕМЫМ ТАРИФАМ**

В соответствии с Федеральным законом от 6 октября 2003 года № 131-ФЗ «Об общих принципах организации местного самоуправления в Российской Федерации» (с последующими изменениями), статьей 78 Бюджетного кодекса Российской Федерации, постановлением Правительства Российской Федерации от 18 сентября 2020 года № 1492 «Об общих требованиях к нормативным правовым актам, муниципальным правовым актам, регулирующим предоставление субсидий, в том числе грантов в форме субсидий, юридическим лицам, индивидуальным предпринимателям, а также физическим лицам - производителям товаров, работ, услуг, и о признании утратившими силу некоторых актов Правительства Российской Федерации и отдельных положений некоторых актов Правительства Российской Федерации» (с последующими изменениями), пунктом 3.15 Бюджета города Вологды на 2023 год и плановый период 2024 и 2025 годов, утвержденного решением Вологодской городской Думы от 22 декабря 2022 года № 819 (с последующими изменениями), на основании статей 27, 44 Устава городского округа города Вологды ПОСТАНОВЛЯЮ:

1. Утвердить прилагаемый Порядок предоставления из бюджета города Вологды в 2023 году субсидии юридическим лицам (за исключением государственных (муниципальных) учреждений), индивидуальным предпринимателям, выполняющим работы, связанные с осуществлением регулярных перевозок пассажиров и багажа городским наземным электрическим транспортом в городе Вологде по регулируемым тарифам, в целях возмещения недополученных доходов в связи с выполнением работ, связанных с осуществлением регулярных перевозок пассажиров и багажа городским наземным электрическим транспортом в городе Вологде по регулируемым тарифам.
2. Создать комиссию по рассмотрению и оценке предложений на участие в отборе для предоставления из бюджета города Вологды в 2023 году субсидии юридическим лицам (за исключением государственных (муниципальных) учреждений), индивидуальным предпринимателям, выполняющим работы, связанные с осуществлением регулярных перевозок пассажиров и багажа городским наземным электрическим транспортом в городе Вологде по регулируемым тарифам, в целях возмещения недополученных доходов в связи с выполнением работ, связанных с осуществлением регулярных перевозок пассажиров и багажа городским наземным электрическим транспортом в городе Вологде по регулируемым тарифам (далее - Комиссия).
3. Утвердить прилагаемые Положение о Комиссии и состав Комиссии.
4. Настоящее постановление подлежит официальному опубликованию в газете «Вологодские новости» и размещению на официальном сайте Администрации города Вологды в информационно-телекоммуникационной сети «Интернет».

**Исполняющий обязанности**  
**Мэра города Вологды**  
**заместитель Мэра города Вологды –**  
**начальник Департамента финансов**  
**Администрации города Вологды С.Н. Бурков**

УТВЕРЖДЕН  
постановлением Администрации  
города Вологды  
от 28.09.2023 № 1679

**Порядок**  
**предоставления из бюджета города Вологды в 2023 году субсидии**  
**юридическим лицам (за исключением государственных (муниципальных)**  
**учреждений), индивидуальным предпринимателям, выполняющим**  
**работы, связанные с осуществлением регулярных перевозок пассажиров**  
**и багажа городским наземным электрическим транспортом в городе**  
**Вологде по регулируемым тарифам, в целях возмещения недополученных**  
**доходов в связи с выполнением работ, связанных с осуществлением**  
**регулярных перевозок пассажиров**  
**и багажа городским наземным электрическим транспортом**  
**в городе Вологде по регулируемым тарифам**

1. Общие положения о предоставлении субсидии
  - 1.1. Настоящий Порядок разработан в соответствии с Федеральным законом от 6 октября 2003 года № 131-ФЗ «Об общих принципах организации местного самоуправления в Российской Федерации» (с последующими изменениями), статьей 78 Бюджетного кодекса Российской Федерации, постановлением Правительства Российской Федерации от 18 сентября 2020 года № 1492 «Об общих требованиях к нормативным правовым актам, муниципальным правовым актам, регулирующим предоставление субсидий, в том числе грантов в форме субсидий, юридическим лицам, индивидуальным предпринимателям, а также физическим лицам - производителям товаров, работ, услуг, и о признании утратившими силу некоторых актов Правительства Российской Федерации и отдельных положений некоторых актов Правительства Российской Федерации» (с последующими изменениями), пунктом 3.15 Бюджета города Вологды на 2023 год и плановый период 2024 и 2025 годов, утвержденного решением Вологодской городской Думы от 22 декабря 2022 года № 819 (с последующими изменениями), устанавливает общие положения о предоставлении в 2023 году субсидии юридическим лицам (за исключением государственных (муниципальных) учреждений), индивидуальным предпринимателям, выполняющим работы, связанные с осуществлением регулярных перевозок пассажиров и багажа городским наземным электрическим транспортом в городе Вологде по регулируемым тарифам, в целях возмещения недополученных доходов в связи с выполнением работ, связанных с осуществлением регулярных перевозок пассажиров и багажа городским наземным электрическим транспортом в городе Вологде по регулируемым тарифам (далее - субсидия), порядок проведения отбора получателей субсидии для предоставления субсидии, условия и порядок предоставления из бюджета города Вологды в 2023 году субсидии, требования к отчетности, требования об осуществлении контроля за соблюдением условий и порядка предоставления субсидии и ответственность за их нарушения.
  - 1.2. Субсидия предоставляется перевозчикам, определенным по результатам отбора в соответствии с настоящим Порядком (далее - получатель субсидии), в целях возмещения недополученных доходов в связи с выполнением работ, связанных с осуществлением регулярных перевозок пассажиров и багажа городским наземным электрическим транспортом в городском округе городе Вологде по регулируемым тарифам.
  - 1.3. Главным распорядителем бюджетных средств, до которого в соответствии с решением Вологодской городской Думы от 22 декабря 2022 года № 819 «О Бюджете города Вологды на 2023 год и плановый период 2024 и 2025 годов» (с последующими изменениями) как до получателя бюджетных средств доводятся лимиты бюджетных обязательств на предоставление субсидии на 2023 год, является Департамент городского хозяйства Администрации города Вологды (далее - Департамент).
  - 1.4. Критерии отбора получателей субсидий, имеющих право на получение субсидии:
    - 1.4.1. Осуществление деятельности по выполнению работ, связанных с осуществлением регулярных перевозок пассажиров и багажа городским наземным электрическим транспортом по регулируемым тарифам на территории городского округа города Вологды.
    - 1.4.2. Наличие недополученных доходов от выполнения работ, связанных с осуществлением регулярных перевозок пассажиров и багажа городским наземным электрическим транспортом в городском округе городе Вологде по регулируемым тарифам, в период от начала выполнения работ в соответствии с заключенным с Департаментом муниципальным контрак-

том на выполнение работ, связанных с осуществлением регулярных перевозок пассажиров и багажа городским наземным электрическим транспортом в городском округе городе Вологде по регулируемым тарифам (далее - Муниципальный контракт) до даты размещения объявления о проведении отбора на предоставление субсидии на официальном сайте Администрации города Вологды в информационно-телекоммуникационной сети «Интернет» (<https://volodga.gosuslugi.ru/>) (далее - Сайт).

- 1.5. Отбор получателей субсидии для предоставления субсидии (далее - отбор) осуществляется Департаментом путем запроса предложений в течение 2023 года.
- Запрос предложений осуществляется путем размещения объявления о проведении отбора на предоставление субсидии на Сайте в соответствии с разделом 2 настоящего Порядка.
- 2.2. Рассмотрение и оценку предложений проводит комиссия по рассмотрению и оценке предложений на участие в отборе для предоставления из бюджета города Вологды в 2023 году субсидии (далее - Комиссия).
- 2.3. Департамент:
  - 2.3.1. Обеспечивает размещение объявления о проведении отбора на Сайте до 1 декабря 2023 года (включительно). В объявлении указываются:
    - сроки проведения отбора;
    - дата начала подачи предложений участников отбора;
    - дата окончания приема предложений участников отбора, которая не может быть ранее 5-го календарного дня, следующего за днем размещения объявления о проведении отбора;
    - наименование, место нахождения, почтовый адрес, адрес электронной почты Департамента;
    - результаты предоставления субсидии в соответствии с подпунктом 3.1.7 настоящего Порядка;
    - адрес Сайта, на котором обеспечивается проведение отбора;
    - требования к участникам отбора в соответствии с пунктами 2.4 и 2.5 настоящего Порядка и перечень документов, предоставляемых участниками отбора для подтверждения их соответствия указанным требованиям;
    - порядок подачи предложений участниками отбора и требования, предъявляемые к форме и содержанию предложений, подаваемых участниками отбора, в соответствии с пунктом 2.6 настоящего Порядка и приложением № 1 к настоящему Порядку;
    - порядок отзыва предложений участников отбора, порядок возврата предложений участников отбора, определяющий в том числе основания для возврата предложений участников отбора, порядок внесения изменений в предложения участников отбора;
    - правила рассмотрения и оценки предложений участников отбора в соответствии с пунктом 2.8 настоящего Порядка;
    - порядок предоставления участникам отбора разъяснений положений объявления о проведении отбора, дата начала и окончания срока такого предоставления;
    - срок, в течение которого победитель отбора должен подписать соглашение (договор) о предоставлении субсидии (далее - Соглашение);
    - условия признания победителя отбора уклонившимся от заключения Соглашения;
    - дата размещения результатов отбора на Сайте, на котором обеспечивается проведение отбора (с размещением указателя страницы Сайта на едином портале), которая не может быть позднее 14-го календарного дня, следующего за днем определения победителя отбора.
  - 2.3.2. Обеспечивает регистрацию предложений и документов участников отбора в день их поступления в Департамент.
  - 2.3.3. Обеспечивает передачу предложений и документов участников отбора в Комиссию для назначения даты заседания Комиссии в течение одного рабочего дня, следующего за днем их поступления в Департамент.
  - 2.3.4. Обеспечивает подготовку заседаний Комиссии.
  - 2.3.5. Не позднее 3 рабочих дней со дня получения протокола Комиссии обеспечивает размещение на Сайте информации о результатах рассмотрения предложений, включающей следующие сведения:
    - дата, время и место проведения заседания Комиссии;
    - информация об участниках отбора, предложения которых были рассмотрены;
    - информация об участниках отбора, предложения которых были отклонены, с указанием причин их отклонения, в том числе положений объявления о проведении отбора, которым не соответствуют такие предложения;
    - наименование получателя субсидии, с которым заключается Соглашение, и размер предоставляемой ему субсидии.
  - 2.3.6. Не позднее 3 рабочих дней со дня получения протокола Комиссии на основании решения Комиссии принимает решение о предоставлении субсидии или об отказе в предоставлении субсидии.
  - Основаниями для отказа участнику отбора в предоставлении субсидии являются:
    - несоответствие представленных участником отбора документов требованиям, определенным пунктом 2.6 настоящего Порядка, или непредставление (представление не в полном объеме) указанных документов;
    - установление факта недостоверности представленной участником отбора информации;
    - недостаток лимитов бюджетных обязательств и предельных объемов финансирования, доведенных до Департамента;
    - решение Комиссии об отклонении предложения на стадии рассмотрения и оценки предложений.
  - 2.3.7. Обеспечивает предоставление субсидии получателю субсидии в порядке, установленном подпунктом 3.1.5 пункта 3.1 настоящего Порядка.
  - 2.3.8. Осуществляет иные функции, предусмотренные настоящим Порядком.
- 2.4. Участник отбора на первое число месяца, предшествующего месяцу, в котором планируется проведение отбора, должен соответствовать следующим требованиям:
  - 2.4.1. У участника отбора должна отсутствовать неисполненная обязанность по уплате налогов, сборов, страховых взносов, пеней, штрафов, процентов, подлежащих уплате в соответствии с законодательством Российской Федерации о налогах и сборах.
  - 2.4.2. У участника отбора должна отсутствовать просроченная задолженность по возврату в бюджет города Вологды субсидий, бюджетных инвестиций, предоставленных в том числе в соответствии с иными правовыми актами, а также иные просроченные (неурегулированные) задолженности по денежным обязательствам перед городским округом городом Вологодой.
  - 2.4.3. Участники отбора - юридические лица не должны находиться в процессе реорганизации (за исключением реорганизации в форме присоединения к юридическому лицу, являющемуся участником отбора, другого юридического лица), ликвидации, в отношении них не введена процедура банкротства, деятельность участника отбора не приостановлена в порядке, предусмотренном законодательством Российской Федерации, а участники отбора - индивидуальные предприниматели не должны прекратить деятельность в качестве индивидуального предпринимателя.
  - 2.4.4. В реестре дисквалифицированных лиц отсутствуют сведения о дисквалифицированном руководителе, членах коллегиального исполнительного органа, лице, исполняющем функции единоличного исполнительного органа, или главном бухгалтере участника отбора, являющегося юридическим лицом, об индивидуальном предпринимателе, являющемся участником отбора.
  - 2.4.5. Участники отбора не должны являться иностранными юридическими лицами, в том числе местом регистрации которых является государство или территория, включенные в утверждаемый Министерством финансов Российской Федерации перечень государств и территорий, используемых для промежуточного (офшорного) владения активами в Российской Федерации (далее - офшорные компании), а также российскими юридическими лицами, в уставном (складочном) капитале которых доля прямого или косвенного (через третьих лиц) участия офшорных компаний в совокупности превышает 25 процентов (если иное не предусмотрено законодательством Российской Федерации). При расчете доли участия офшорных компаний в капитале российских юридических лиц не учитывается прямое и (или) косвенное участие офшорных компаний в капитале публичных акционерных обществ (в том числе со статусом международной компании), акции которых обращаются на организованных торгах в Российской Федерации, а также косвенное участие таких офшорных компаний в капитале других российских юридических лиц, реализованное через участие в капитале указанных публичных акционерных обществ.
  - 2.4.6. Участники отбора не должны получать средства из бюджета города Вологды на основании иных муниципальных правовых актов на цели, указанные в пункте 1.2 настоящего Порядка.
  - 2.4.7. Участники отбора не должны находиться в перечне организаций и физических лиц, в отношении которых имеются сведения об их причастности к экстремистской деятельности или терроризму, либо в перечне организаций и физических лиц, в отношении которых имеются сведения об их причастности к распространению оружия массового уничтожения.

## 2.5. Требования к участникам отбора:

2.5.1. Выполнение работ, связанных с осуществлением в 2023 году регулярных перевозок пассажиров и багажа городским наземным электрическим транспортом в городском округе городе Вологде по регулируемым тарифам.

2.5.2. Наличие заключенного с Департаментом Муниципального контракта.

2.5.3. Наличие опыта, необходимого для достижения результатов предоставления субсидии (не менее 1 года осуществления регулярных перевозок городским наземным электрическим транспортом).

2.5.4. Наличие кадрового состава, необходимого для достижения результатов предоставления субсидии (не менее 5 водителей).

2.5.5. Наличие материально-технической базы, необходимой для достижения результатов предоставления субсидии (не менее 5 единиц городского наземного электрического транспорта).

2.5.6. Наличие недополученных доходов от выполнения работ, связанных с осуществлением регулярных перевозок пассажиров и багажа городским наземным электрическим транспортом в городе Вологде по регулируемым тарифам.

2.6. Участник отбора в срок, указанный в объявлении о проведении отбора, размещенном на Сайте, представляет в Департамент предложение, включающее согласие на публикацию (размещение) на Сайте информации об участнике отбора, о подаваемом участником отбора предложении, иной информации об участнике отбора, связанной с соответствующим отбором, на бумажном носителе по форме согласно приложению № 1 к настоящему Порядку с приложением следующих документов:

2.6.1. Копии свидетельства о постановке на учет в налоговом органе, заверенной подписью уполномоченного лица и печатью (при наличии) участника отбора.

2.6.2. Копии учредительных документов (для юридических лиц), заверенных подписью уполномоченного лица и печатью (при наличии) участника отбора.

2.6.3. Копии заключенного с Департаментом Муниципального контракта.

2.6.4. Справки налогового органа, подтверждающей отсутствие у участника отбора неисполненной обязанности по уплате налогов, сборов, страховых взносов, пеней, штрафов, процентов.

2.6.5. Справки участника отбора, подтверждающей, что у участника отбора отсутствует просроченная задолженность по возврату в бюджет города Вологды субсидий, бюджетных инвестиций, предоставленных в том числе в соответствии с иными правовыми актами, а также иные просроченные (неурегулированные) задолженности по денежным обязательствам перед городским округом городом Вологодой.

2.6.6. Справки участника отбора, подтверждающей, что участник отбора - юридическое лицо не находится в процессе реорганизации (за исключением реорганизации в форме присоединения к юридическому лицу, являющемуся участником отбора, другого юридического лица), ликвидации, в отношении него не введена процедура банкротства, его деятельность не приостановлена в порядке, предусмотренном законодательством Российской Федерации, а участник отбора - индивидуальный предприниматель не прекратил деятельность в качестве индивидуального предпринимателя, в отношении него не введена процедура банкротства.

2.6.7. Справки участника отбора о том, что участник отбора не является иностранным юридическим лицом, в том числе офшорной компанией, а также российскими юридическими лицами, в уставном (складочном) капитале которых доля прямого или косвенного (через третьих лиц) участия офшорных компаний в совокупности превышает 25 процентов (если иное не предусмотрено законодательством Российской Федерации). При расчете доли участия офшорных компаний в капитале российских юридических лиц не учитывается прямое и (или) косвенное участие офшорных компаний в капитале публичных акционерных обществ (в том числе со статусом международной компании), акции которых обращаются на организованных торгах в Российской Федерации, а также косвенное участие таких офшорных компаний в капитале других российских юридических лиц, реализованное через участие в капитале указанных публичных акционерных обществ.

2.6.8. Справки участника отбора об отсутствии в реестре дисквалифицированных лиц сведений о дисквалифицированных руководителе, членах коллегиального исполнительного органа, лице, исполняющем функции единоличного исполнительного органа, или главном бухгалтере участника отбора, являющегося юридическим лицом, об индивидуальном предпринимателе.

2.6.9. Справки участника отбора о неполучении средств из бюджета города Вологды на основании иных муниципальных правовых актов на цели, указанные в пункте 1.2 настоящего Порядка, уведомления о банковских счетах с указанием их реквизитов.

2.6.10. Справки участника отбора о нахождении в перечне организаций и физических лиц, в отношении которых имеются сведения об их причастности к экстремистской деятельности или терроризму, либо в перечне организаций и физических лиц, в отношении которых имеются сведения об их причастности к распространению оружия массового уничтожения.

2.6.11. Отчета о полученной плате за проезд пассажиров и провоз багажа за каждый месяц с даты заключения Муниципального контракта по форме согласно приложению № 4 к настоящему Порядку.

2.6.12. Отчета о количестве перевезенных пассажиров и багажа за каждый месяц с даты заключения Муниципального контракта по форме согласно приложению № 5 к настоящему Порядку.

2.6.13. Согласия участника отбора на осуществление Департаментом и органами муниципального финансового контроля проверок, предусмотренных пунктами 5.2 и 5.3 настоящего Порядка.

2.6.14. Расчета размера субсидии, выполненного по формуле, указанной в приложении № 2 к настоящему Порядку.

2.6.15. Копий карт маршрута регулярных перевозок.

2.6.16. Копий приказов о приеме на работу водителей, табеля учета рабочего времени водителей за месяц, предшествующий подаче заявления.

2.6.17. Копий инвентарных карточек учета основных средств на наземный электрический транспорт.

2.6.18. Копий документов, подтверждающих недополученные доходы: билетно-учетных листов, приходных ордеров, банковских выписок.

2.7. Участник отбора имеет право отозвать поданное предложение путем письменного обращения в Департамент. Обращение об отзыве предложения может быть направлено в любой момент до даты окончания отбора, указанной в объявлении. На каждое объявление о проведении отбора участник отбора вправе направить одно действительное предложение. Возврат участнику отбора предложения осуществляется Департаментом в течение 3 рабочих дней с даты получения обращения об отзыве предложения.

Внесение изменений участниками отбора в поданные предложения после их подачи в Департамент не допускается.

2.8. Правила рассмотрения и оценки предложений участников отбора:

Комиссия в течение 3 рабочих дней со дня окончания приема предложений и документов, указанных в пункте 2.6 настоящего Порядка, осуществляет:

рассмотрение и оценку поступивших в Департамент предложений и документов на предмет соответствия участников отбора требованиям, установленным в объявлении о проведении отбора;

принятие решения об отклонении предложения на стадии рассмотрения и оценки предложений;

принятие решения о признании участника отбора победителем отбора.

2.9. Основаниями для отклонения предложения на стадии рассмотрения и оценки предложений являются:

несоответствие участника отбора требованиям, установленным пунктами 2.4 и 2.5 настоящего Порядка;

несоответствие представленных участником отбора предложений и документов требованиям к предложениям, установленным в объявлении о проведении отбора;

недопустимость предоставления участником отбора информации, в том числе информации о месте нахождения и адресе юридического лица;

подача участником отбора предложения после даты и (или) времени, определенных для подачи предложений, указанных в объявлении;

несоответствие участника отбора критериям, установленным пунктом 1.4 настоящего Порядка.

2.10. Победителем отбора признается участник отбора, в отношении которого отсутствуют основания для отклонения предложения на стадии рассмотрения и оценки предложений, предусмотренные пунктом 2.9 настоящего Порядка.

Если участников отбора, в отношении которых отсутствуют основания для отклонения предложения на стадии рассмотрения и оценки предложений, предусмотренных пунктом 2.9 настоящего Порядка, несколько, победитель отбора определяется с учетом даты и времени подачи предложения с приложением всех необходимых документов.

2.11. Результатом отбора является признание участника отбора победителем отбора - получателем субсидии.

2.12. По итогам заседания Комиссии секретарем оформляется протокол, содержащий принятое решение, который подписывается лицом, председательствующим на заседании Комиссии, и участвующими в заседании членами Комиссии.

Члены Комиссии, не согласные с решением Комиссии, имеют право в письменном виде изложить свое особое мнение, которое прилагается к протоколу заседания Комиссии.

2.13. В течение одного рабочего дня, следующего за днем заседания Комиссии, подписанный протокол заседания Комиссии и рассмотренные документы направляются в Департамент для принятия решения о предоставлении либо отказе в предоставлении субсидии.

3. Условия и порядок предоставления субсидии

3.1. Размер субсидии получателю субсидии определяется в соответствии с приложением № 2 к настоящему Порядку.

3.1.1. Предоставление субсидий получателю субсидии осуществляется на основании Соглашения, дополнительного соглашения к Соглашению, в том числе дополнительного соглашения о расторжении Соглашения (при необходимости), заключенных в соответствии с типовой формой, утвержденной постановлением Администрации города Вологды от 21 декабря 2022 года № 2086 «Об утверждении Типовой формы соглашения (договора) о предоставлении из бюджета города Вологды субсидий, в том числе грантов в форме субсидий, юридическим лицам, индивидуальным предпринимателям, а также физическим лицам» (с последующими изменениями) (далее - Постановление № 2086).

3.1.2. Обязательными условиями предоставления субсидии, включаемыми в Соглашение, являются:

согласие получателя субсидии на осуществление в отношении него проверки Департаментом соблюдения и

условий предоставления субсидии, в том числе в части достижения результатов предоставления субсидии, а также проверки органами муниципального финансового контроля соблюдения получателем субсидии порядка и условий предоставления субсидии в соответствии со статьями 268.1 и 269.2 Бюджетного кодекса Российской Федерации и на включение таких положений в Соглашение;

запрет получателю субсидии за счет средств субсидии, полученных из бюджета города Вологды, приобретения иностранной валюты, за исключением операций, осуществляемых в соответствии с валютным законодательством Российской Федерации при закупке (поставке) высокотехнологичного импортного оборудования, сырья и комплектующих изделий, а также связанных с достижением результатов предоставления этих средств иных операций, определенных настоящим Порядком;

требование о включении в Соглашение в случае уменьшения Департаменту ранее доведенных лимитов бюджетных обязательств, приводящего к невозможности предоставления субсидии в размере, определенном в Соглашении, условия о согласовании новых условий Соглашения или о расторжении Соглашения при недостижении согласия по новым условиям.

3.1.3. Департамент в день принятия решения о предоставлении субсидии направляет получателю субсидии проект Соглашения.

Получатель субсидии в течение 1 рабочего дня с даты принятия решения о предоставлении субсидии направляет в адрес Департамента Соглашение, подписанное уполномоченным лицом и заверенное печатью (при наличии) получателя субсидии.

Получатель субсидии считается уклонившимся от заключения Соглашения в случае непредоставления в адрес Департамента подписанного уполномоченным лицом и заверенного печатью (при наличии) получателя субсидии экземпляра Соглашения в течение 2 рабочих дней с даты принятия решения о предоставлении субсидии.

3.1.4. Перечисление субсидии Департаментом осуществляется в соответствии с доведенными лимитами бюджетных обязательств и предельными объемами финансирования в порядке, установленном постановлением Администрации города Вологды от 31 декабря 2014 года № 10713 «Об организации исполнения бюджета города Вологды» (с последующими изменениями).

3.1.5. Перечисление субсидии осуществляется Департаментом на основании заявления о перечислении субсидии, составленного по форме согласно приложению № 3 к настоящему Порядку. Заявление подается на бумажном носителе.

Перечисление субсидии получателю субсидии осуществляется не позднее 10-го рабочего дня, следующего за днем принятия Департаментом по результатам рассмотрения им документов, указанных в пункте 2.6 настоящего Порядка, в сроки, установленные подпунктом 2.3.6 пункта 2.3 настоящего Порядка, решения о предоставлении субсидии.

Перечисление субсидии получателю субсидии осуществляется на расчетный счет, открытый получателем субсидии в учреждениях Центрального банка Российской Федерации или кредитных организациях.

Субсидия направляется на возмещение недополученных доходов в связи с выполнением работ, связанных с осуществлением регулярных перевозок пассажиров и багажа городским наземным электрическим транспортом в городском округе городе Вологде по регулируемым тарифам.

3.1.6. Департамент осуществляет контроль за целевым использованием предоставленной субсидии, проводит проверки выполнения условий, порядка их предоставления и использования субсидии.

3.1.7. Результатом предоставления субсидии является выполнение работ, связанных с осуществлением регулярных перевозок пассажиров и багажа городским наземным электрическим транспортом в городе Вологде по регулируемым тарифам, установленных Муниципальным контрактом (этапом исполнения Муниципального контракта).

Точная дата завершения и конечные значения результатов (конкретные количественные характеристики итогов) предоставления субсидии устанавливаются в Муниципальном контракте (с указанием объема работ в километрах пробега транспортных средств).

Результаты предоставления субсидии должны соответствовать типам результатов предоставления субсидии, определенным в соответствии с установленным Министерством финансов Российской Федерации порядком проведения мониторинга достижения результатов предоставления субсидии.

## 4. Требования к отчетности

4.1. Получатель субсидии в порядке и в сроки, определенные Соглашением (но не реже одного раза в квартал), представляет в Департамент отчет об осуществлении расходов, источником финансового обеспечения которых является субсидия, по форме, утвержденной Постановлением № 2086.

4.2. Департамент вправе устанавливать в Соглашении сроки и формы предоставления получателем субсидии дополнительной отчетности.

5. Требования об осуществлении контроля (мониторинга) за соблюдением условий и порядка предоставления субсидий и ответственности за их нарушение

5.1. Получатель субсидии несет ответственность за нецелевое использование бюджетных средств, несоблюдение условий, установленных при ее предоставлении, и недостоверность предоставляемых сведений в соответствии с законодательством Российской Федерации.

5.2. Департамент проводит проверку соблюдения получателем субсидии порядка и условий предоставления субсидии, в том числе в части достижения результатов предоставления субсидии.

5.3. Органы муниципального финансового контроля проводят проверки в соответствии со статьями 268.1 и 269.2 Бюджетного кодекса Российской Федерации.

5.4. За нарушение условий и порядка предоставления субсидий применяются следующие меры ответственности: возврат средств субсидий в бюджет города Вологды, штрафные санкции (при необходимости);

Выплаченные получателю субсидии суммы субсидии подлежат возврату в бюджет города Вологды в следующих случаях:

нецелевого использования предоставленной субсидии; представления недостоверной отчетности о достижении значений результатов предоставления субсидии, установленных Соглашением, или ее непредоставления; нарушения условий предоставления субсидии, предусмотренных настоящим Порядком и Соглашением; неисполнения или ненадлежащего исполнения получателем субсидии обязанностей, предусмотренных Соглашением; установления по итогам проверок, проведенных Департаментом и (или) уполномоченным органом муниципального финансового контроля, факта нарушения условий, установленных при предоставлении субсидии; недостижения значений результатов, указанных в подпункте 3.1.7 пункта 3.1 настоящего Порядка.

Возврат выплаченных получателю субсидии сумм субсидии осуществляется получателем субсидии в полном объеме путем перечисления средств на лицевой счет Департамента в течение 7 рабочих дней со дня получения получателем субсидии уведомления о необходимости возврата субсидии.

5.5. Уведомление о необходимости возврата субсидии при наступлении обстоятельств, указанных в пункте 5.4 настоящего Порядка, направляется Департаментом получателю субсидии заказным почтовым отправлением с уведомлением о вручении и (или) посредством электронной почты по адресу, указанному в заявлении о предоставлении субсидии, в течение 5 рабочих дней со дня окончания проверок, предусмотренных пунктами 5.2 и 5.3 настоящего Порядка.

5.6. Департамент проводит мониторинг достижения результатов предоставления субсидии исходя из достижения значений результатов предоставления субсидии, определенных Договором, и событий, отражающих факт завершения соответствующего мероприятия по получению результата предоставления субсидии (контрольная точка), в порядке и по формам, установленным Министерством финансов Российской Федерации.

5.7. Департамент обеспечивает проверку отчета о реализации плана мероприятий по достижению результатов предоставления субсидии, отчета о достижении значений результатов предоставления субсидии и направляет их ежеквартально в срок не позднее 15 рабочего дня месяца, следующего за отчетным кварталом, в Департамент финансов Администрации города Вологды в целях формирования информации о мониторинге достижения результатов предоставления субсидии в отношении субсидий, предоставляемых из бюджета города Вологды.

Приложение № 1

к Порядку

предоставления из бюджета города Вологды

в 2023 году субсидии юридическим лицам

(за исключением государственных (муниципальных) учреждений), индивидуальным предпринимателям,

выполняющим работы, связанные с осуществлением

регулярных перевозок пассажиров и багажа

городским наземным электрическим транспортом

в городе Вологде по регулируемым тарифам,

в целях возмещения недополученных доходов

в связи с выполнением работ, связанных с

осуществлением регулярных перевозок

пассажиров и багажа городским

наземным электрическим транспортом

в городе Вологде по регулируемым тарифам

форма

Начальнику Департамента городского хозяйства  
Администрации города Вологды  
(Ф.И.О. руководителя)

**ПРЕДЛОЖЕНИЕ**

**на участие в отборе для предоставления из бюджета города Вологды в 2023 году субсидии юридическим лицам (за исключением государственных (муниципальных) учреждений), индивидуальным предпринимателям, выполняющим работы, связанные с осуществлением регулярных перевозок пассажиров и багажа городским наземным электрическим транспортом в городе Вологде по регулируемым тарифам, в целях возмещения недополученных доходов в связи с выполнением работ, связанных с осуществлением регулярных перевозок пассажиров и багажа городским наземным электрическим транспортом в городе Вологде по регулируемым тарифам**

\_\_\_\_\_

(полное и сокращенное наименования юридического лица, индивидуального предпринимателя (далее - ЮЛ, ИП))

в лице \_\_\_\_\_ (должность, Ф.И.О.)

направляет на рассмотрение предложение на участие в отборе для предоставления из бюджета города Вологды в 2023 году субсидии юридическим лицам (за исключением государственных (муниципальных) учреждений), индивидуальным предпринимателям, выполняющим работы, связанные с осуществлением регулярных перевозок пассажиров и багажа городским наземным электрическим транспортом в городе Вологде по регулируемым тарифам, в целях возмещения недополученных доходов в связи с выполнением работ, связанных с осуществлением регулярных перевозок пассажиров и багажа городским наземным электрическим транспортом в городе Вологде по регулируемым тарифам, и сообщает следующие сведения:

1. Адрес (место нахождения) ЮЛ, ИП: \_\_\_\_\_.

2. Телефон, адрес электронной почты: \_\_\_\_\_.

3. Банковские реквизиты:

ИНН \_\_\_\_\_ КПП \_\_\_\_\_

р/сч. N \_\_\_\_\_

наименование банка \_\_\_\_\_

корр.счет \_\_\_\_\_, БИК \_\_\_\_\_

ОКПО \_\_\_\_\_

4. Основной государственный регистрационный номер (ОГРН) \_\_\_\_\_

5. ИНН \_\_\_\_\_

6. Подтверждаю, что вся информация, содержащаяся в представленных документах, является подлинной, и не возражаю против доступа к ней лиц, участвующих в рассмотрении документов, представленных для участия в отборе на предоставление субсидий.

7. Даю согласие на публикацию (размещение) на официальном сайте Администрации города Вологды в информационно-телекоммуникационной сети «Интернет» информации об участнике отбора, о подаваемом предложении, иной информации, связанной с соответствующим отбором.

Приложение:

1. \_\_\_\_\_;

2. \_\_\_\_\_;

3. \_\_\_\_\_;

...

\_\_\_\_\_ (наименование должности) \_\_\_\_\_ (подпись/Ф.И.О. руководителя или уполномоченного лица)

«\_» \_\_\_\_\_ 20\_\_ года М.П. (при наличии)

**Приложение № 2**

**к Порядку предоставления из бюджета города Вологды в 2023 году субсидии юридическим лицам (за исключением государственных (муниципальных) учреждений), индивидуальным предпринимателям, выполняющим работы, связанные с осуществлением регулярных перевозок пассажиров и багажа городским наземным электрическим транспортом в городе Вологде по регулируемым тарифам, в целях возмещения недополученных доходов в связи с выполнением работ, связанных с осуществлением регулярных перевозок пассажиров и багажа городским наземным электрическим транспортом в городе Вологде по регулируемым тарифам**

**Определение**

**размера субсидии, выделяемой из бюджета города Вологды в 2023 году юридическим лицам (за исключением государственных (муниципальных) учреждений), индивидуальным предпринимателям, выполняющим работы, связанные с осуществлением регулярных перевозок пассажиров и багажа городским наземным электрическим транспортом в городе Вологде по регулируемым тарифам, в целях возмещения недополученных доходов в связи с выполнением работ, связанных с осуществлением регулярных перевозок пассажиров и багажа городским наземным электрическим транспортом в городе Вологде по регулируемым тарифам**

1. Размер субсидии (Ссуб) определяется по следующей формуле:

Ссуб = Пплмес - Пфакт - Ссуб1, где:

Пплмес - планируемая плата за проезд пассажиров и провоз багажа, определенная при расчете начальной (максимальной) цены муниципального контракта, размещенного на официальном сайте Единой информационной системы в сфере закупок, в соответствии с приказом Министерства транспорта Российской Федерации от 20 октября 2021 года № 351 «Об утверждении Порядка определения начальной (максимальной) цены контракта, а также цены контракта, заключаемого с единственным поставщиком (подрядчиком, исполнителем), при осуществлении закупок в сфере регулярных перевозок пассажиров и багажа городским наземным электрическим транспортом», руб.;

Пфакт - фактическая плата за проезд пассажиров и провоз багажа исходя из представленного отчета по форме согласно приложению № 4 к Порядку предоставления из бюджета города Вологды в 2023 году субсидии юридическим лицам (за исключением государственных (муниципальных) учреждений), индивидуальным предпринимателям, выполняющим работы, связанные с осуществлением регулярных перевозок пассажиров и багажа городским наземным электрическим транспортом в городе Вологде по регулируемым тарифам, в целях возмещения недополученных доходов в связи с выполнением работ, связанных с осуществлением регулярных перевозок пассажиров и багажа городским наземным электрическим транспортом в городе Вологде по регулируемым тарифам, руб.;

Ссуб1 - возмещение недополученных доходов в связи с выполнением работ, связанных с осуществлением регулярных перевозок пассажиров и багажа городским наземным электрическим транспортом в городе Вологде по регулируемым тарифам, полученное ранее по Муниципальному контракту, руб.

2. Общий размер субсидии не может превышать объем бюджетных ассигнований, предусмотренных в Бюджете города Вологды на 2023 год и плановый период 2024 и 2025 годов, утвержденном решением Вологодской городской Думы от 22 декабря 2022 года № 819 (с последующими изменениями).

**Приложение № 3**

**к Порядку предоставления из бюджета города Вологды в 2023 году субсидии юридическим лицам (за исключением государственных (муниципальных) учреждений), индивидуальным предпринимателям, выполняющим работы, связанные с осуществлением регулярных перевозок пассажиров и багажа городским наземным электрическим транспортом в городе Вологде по регулируемым тарифам, в целях возмещения недополученных доходов в связи с выполнением работ, связанных с осуществлением регулярных перевозок пассажиров и багажа городским наземным электрическим транспортом в городе Вологде по регулируемым тарифам**

форма

Начальнику Департамента городского хозяйства Администрации города  
Вологды

(Ф.И.О. руководителя)

**ЗАЯВЛЕНИЕ**

**на перечисление из бюджета города Вологды в 2023 году субсидии юридическим лицам (за исключением государственных (муниципальных) учреждений), индивидуальным предпринимателям, выполняющим работы, связанные с осуществлением регулярных перевозок пассажиров и багажа городским наземным электрическим транспортом в городе Вологде по регулируемым тарифам в целях возмещения недополученных доходов в связи с выполнением работ, связанных с осуществлением регулярных перевозок пассажиров и багажа городским наземным электрическим транспортом в городе Вологде по регулируемым тарифам**

\_\_\_\_\_ (полное и сокращенное наименования юридического лица, индивидуального предпринимателя (далее - ЮЛ, ИП))

просит Вас перечислить в рамках Соглашения от «\_» \_\_\_\_\_ 20\_\_ года № \_\_\_\_\_ на возмещение недополученных доходов в связи с выполнением работ, связанных с осуществлением регулярных перевозок пассажиров и багажа городским наземным электрическим транспортом в городе Вологде по регулируемым тарифам, в период с «\_» \_\_\_\_\_ 20\_\_ года по «\_» \_\_\_\_\_ 20\_\_ года субсидию в размере \_\_\_\_\_ (\_\_\_\_\_ ) рублей \_\_ копеек.

Руководитель ЮЛ, ИП \_\_\_\_\_ Главный бухгалтер ЮЛ, ИП \_\_\_\_\_

(подпись, Ф.И.О.) \_\_\_\_\_ (подпись, Ф.И.О.) \_\_\_\_\_

М.П. (при наличии)

**Приложение № 4**

**к Порядку предоставления из бюджета города Вологды в 2023 году субсидии юридическим лицам (за исключением государственных (муниципальных) учреждений), индивидуальным предпринимателям, выполняющим работы, связанные с осуществлением регулярных перевозок пассажиров и багажа городским наземным электрическим транспортом в городе Вологде по регулируемым тарифам, в целях возмещения недополученных доходов в связи с выполнением работ, связанных с осуществлением регулярных перевозок пассажиров и багажа городским наземным электрическим транспортом в городе Вологде по регулируемым тарифам**

форма

**ОТЧЕТ**

**о полученной плате за проезд пассажиров и провоз багажа**

за \_\_\_\_\_ 202\_\_ г.  
(месяц)

Номер (наименование) маршрута городского наземного электрического транспорта	Сумма платы, руб.			ИТОГО
	за проезд по разовым билетам	за проезд по многоразовым (проездным) билетам	по муниципальному контракту на выполнение работ, связанных с осуществлением регулярных перевозок пассажиров и багажа городским наземным электрическим транспортом в городе Вологде по регулируемым тарифам	

Настоящий Отчет составлен в 2 экземплярах, по одному для каждой из Сторон, и вступает в силу со дня его подписания Сторонами.

Департамент:

Юридическое лицо, индивидуальный предприниматель:

\_\_\_\_\_ (должность) \_\_\_\_\_ (должность)

\_\_\_\_\_ (Ф.И.О.) \_\_\_\_\_ (подпись) \_\_\_\_\_ (Ф.И.О.) \_\_\_\_\_ (подпись)

М.П. М.П. (при наличии)

**Приложение № 5**

**к Порядку предоставления из бюджета города Вологды в 2023 году субсидии юридическим лицам (за исключением государственных (муниципальных) учреждений), индивидуальным предпринимателям, выполняющим работы, связанные с осуществлением регулярных перевозок пассажиров и багажа городским наземным электрическим транспортом в городе Вологде по регулируемым тарифам, в целях возмещения недополученных доходов в связи с выполнением работ, связанных с осуществлением регулярных перевозок пассажиров и багажа городским наземным электрическим транспортом в городе Вологде по регулируемым тарифам**

форма

**ОТЧЕТ**

**о количестве перевезенных пассажиров и багажа городским наземным электрическим транспортом на территории города Вологды**

Отчетный период: \_\_\_\_\_ 202\_\_ г.  
(месяц)

г. Вологда «\_» \_\_\_\_\_ 202\_\_ г.

N п/п	Номер маршрута городского наземного электрического транспорта	Наименование маршрута городского наземного электрического транспорта	Перевезено пассажиров и багажа за отчетный период по муниципальному контракту на выполнение работ, связанных с осуществлением регулярных перевозок пассажиров и багажа городским наземным электрическим транспортом в городе Вологде по регулируемым тарифам, чел.

Департамент: \_\_\_\_\_ Юридическое лицо, индивидуальный предприниматель: \_\_\_\_\_

\_\_\_\_\_ (должность) \_\_\_\_\_ (должность)

\_\_\_\_\_ (Ф.И.О.) \_\_\_\_\_ (подпись) \_\_\_\_\_ (Ф.И.О.) \_\_\_\_\_ (подпись)

М.П. М.П. (при наличии)



Table with 10 columns: Program ID, Name, Organization, Unit, and various budget codes (Всего, ФБ, РБ, МБ, ВБ) with values. Includes sections for 'Реализация регионального проекта...', 'Итого по подпрограмме', 'Подпрограмма 2 - Развитие общего образования...', and 'Подпрограмма 3 - Развитие дополнительного образования...'

Table with 10 columns: Program ID, Name, Organization, Unit, and various budget codes (Всего, ФБ, РБ, МБ, ВБ) with values. Includes sections for 'Организация и проведение лагерей...', 'Реализация регионального проекта «Успех каждого ребенка»...', 'Реализация регионального проекта «Культурная среда»...', 'Подпрограмма 4 - Содействие созданию...', 'Подпрограмма 5 - Во славу Отечества...'

Итого по подпрограмме	УО		Всего	2 223,2	2 368,6	8 688,6	6 284,8	5 000,0	5 000,0	29 565,2
РБ	0,0	0,0	177,0	0,0	0,0	177,0				
МБ	2 223,2	2 368,6	4 263,8	6 284,8	5 000,0	5 000,0	25 140,4			
ВБ	0,0	0,0	0,0	0,0	0,0	0,0				
<b>Итого</b>	<b>Всего</b>	<b>2 223,2</b>	<b>2 368,6</b>	<b>8 688,6</b>	<b>6 284,80</b>	<b>5 000,0</b>	<b>5 000,0</b>	<b>29 565,2</b>		
ФБ	0,0	0,0	4 247,8	0,0	0,0	4 247,8				
РБ	0,0	0,0	177,0	0,0	0,0	177,0				
МБ	2 223,2	2 368,6	4 263,8	6 284,80	5 000,0	5 000,0	25 140,4			
ВБ	0,0	0,0	0,0	0,0	0,0	0,0				
Итого по муниципальной программе	УО	Всего	5 394 329,5	6 047 466,0	7 026 642,7	7 238 756,9	7 489 927,3	7 736 251,5	40 933 373,9	
		ФБ	322 351,5	309 793,9	349 516,5	387 948,9	404 260,7	351 126,7	2 124 998,2	
		РБ	3 673 122,5	4 066 408,6	4 583 635,8	4 981 653,3	5 294 291,9	5 588 947,3	28 188 059,4	
		МБ	1 011 255,5	1 143 448,3	1 476 090,4	1 248 154,7	1 165 374,7	1 170 177,5	7 214 501,1	
		ВБ	387 600,0	527 815,2	617 400,0	621 000,0	626 000,0	626 000,0	3 405 815,2	
		УКИН	Всего	251 063,0	267 565,7	293 771,3	314 943,5	325 939,8	338 816,5	1 792 099,8
	ФБ	0,0	5 423,6	0,0	3 982,3	0,0	0,0	9 405,9		
	РБ	42 965,1	54 177,9	185 286,0	176 781,4	186 262,6	196 183,0	841 656,0		
	МБ	157 838,7	154 599,7	42 585,3	68 179,8	71 277,2	71 633,5	566 114,2		
	ВБ	50 259,2	53 364,5	65 900,0	66 000,0	68 400,0	71 000,0	374 923,7		
	УФКМС	Всего	77 017,8	130 866,2	134 199,8	36 445,5	34 345,1	35 429,2	448 303,6	
	ФБ	0,0	0,0	0,0	0,0	0,0	0,0	0,0		
	РБ	17 730,7	20 088,8	34 167,3	0,0	0,0	0,0	71 986,8		
	МБ	38 612,1	72 199,0	44 132,5	36 445,5	34 345,1	35 429,2	261 163,4		
	ВБ	20 675,0	38 578,4	55 900,0	0,0	0,0	0,0	115 153,4		
	ДГ, МКУ	Всего	700 875,5	848 166,4	1 467 854,0	1 434 913,7	412 080,2	114 477,0	4 978 366,8	
	«Градостроительный центр города Вологды»	ФБ	614 933,9	691 871,6	442 687,7	6 647,3	59 314,8	0,0	1 815 455,3	
		РБ	50 112,6	129 869,0	894 254,3	1 228 278,9	342 009,3	0,0	2 644 524,1	
		МБ	35 829,0	26 425,8	130 912,1	199 987,5	10 756,1	114 477,0	518 387,5	
		ВБ	0,0	0,0	0,0	0,0	0,0	0,0	0,0	
	Итого	Всего	6 423 285,8	7 294 064,3	8 922 467,8	9 025 059,6	8 262 292,5	8 224 974,2	48 152 144,2	
		ФБ	937 285,4	1 007 089,1	792 204,2	398 578,5	463 575,5	351 126,7	3 949 859,4	
		РБ	3 783 930,9	4 270 544,3	5 697 343,3	6 386 713,7	5 822 563,8	5 785 130,3	31 746 226,3	
		МБ	1 243 535,3	1 396 672,7	1 693 720,2	1 552 767,5	1 281 753,1	1 391 717,2	8 560 166,0	
ВБ		458 534,2	619 758,1	739 200,0	687 000,0	694 400,0	697 000,0	3 895 892,3		

Используемые сокращения:

УО - Управление образования Администрации города Вологды;  
УКИН - Управление культуры и историко-культурного наследия Администрации города Вологды;  
УФКМС - Управление физической культуры и массового спорта Администрации города Вологды;  
ДГ - Департамент градостроительства Администрации города Вологды;  
МКУ - Градостроительный центр города Вологды - Муниципальное казенное учреждение «Градостроительный центр города Вологды»;  
ФБ - безвозмездные поступления из федерального бюджета;  
РБ - безвозмездные поступления из областного бюджета;  
МБ - налоговые и неналоговые доходы бюджета города Вологды;  
ВБ - внебюджетные источники финансирования».

## ПОСТАНОВЛЕНИЕ **АДМИНИСТРАЦИИ ГОРОДА ВОЛОГДЫ ОТ 28 СЕНТЯБРЯ 2023 ГОДА № 1691 ОБ УТВЕРЖДЕНИИ ПОРЯДКА ФОРМИРОВАНИЯ МУНИЦИПАЛЬНОГО СОЦИАЛЬНОГО ЗАКАЗА НА ОКАЗАНИЕ МУНИЦИПАЛЬНЫХ УСЛУГ В СОЦИАЛЬНОЙ СФЕРЕ, ОТНЕСЕННЫХ К ПОЛНОМОЧИЯМ ОРГАНОВ МЕСТНОГО САМОУПРАВЛЕНИЯ В ГОРОДСКОМ ОКРУГЕ ГОРОДЕ ВОЛОГДЕ**

В соответствии с частью 4 статьи 6 и частью 5 статьи 7 Федерального закона от 13 июля 2020 года № 189-ФЗ «О государственном (муниципальном) социальном заказе на оказание государственных (муниципальных) услуг в социальной сфере» (с последующими изменениями), на основании статей 27, 44 Устава городского округа города Вологды ПОСТАНОВЛЯЮ:

1. Утвердить прилагаемый Порядок формирования муниципального социального заказа на оказание муниципальных услуг в социальной сфере, отнесенных к полномочиям органов местного самоуправления в городском округе городе Вологде.

2. Настоящее постановление подлежит официальному опубликованию в газете «Вологодские новости» и размещению на официальном сайте Администрации города Вологды в информационно-телекоммуникационной сети «Интернет».

**Исполняющий обязанности  
Мэра города Вологды  
заместитель Мэра города Вологды –  
начальник Департамента финансов  
Администрации города Вологды С.Н. Бурков**

УТВЕРЖДЕН  
постановлением Администрации  
города Вологды  
от 28.09.2023 № 1691

### **Порядок формирования муниципального социального заказа на оказание муниципальных услуг в социальной сфере, отнесенных к полномочиям органов местного самоуправления в городском округе Вологде**

1. Настоящий Порядок разработан в соответствии с требованиями Федерального закона от 13 июля 2020 года № 189-ФЗ «О государственном (муниципальном) социальном заказе на оказание государственных (муниципальных) услуг в социальной сфере» (с последующими изменениями) (далее – Федеральный закон № 189-ФЗ) и определяет:

правила формирования и утверждения муниципального социального заказа на оказание муниципальных услуг в социальной сфере, отнесенных к полномочиям органов местного самоуправления в городском округе городе Вологде (далее – муниципальный социальный заказ);

форму, структуру муниципального социального заказа на оказание муниципальных услуг в социальной сфере;  
форму отчета об исполнении муниципального социального заказа на оказание муниципальных услуг в социальной сфере;

правила выбора способа (способов) определения исполнителя услуг из числа способов, установленных частью 2 статьи 9 Федерального закона № 189-ФЗ с учетом части 3 статьи 7 Федерального закона № 189-ФЗ, в том числе определения объема оказания муниципальных услуг в социальной сфере на основании муниципального задания на оказание муниципальных услуг (выполнение работ), включаемого в муниципальный социальный заказ;

правила внесения изменений в муниципальный социальный заказ;  
правила осуществления уполномоченным органом контроля за оказанием муниципальных услуг в социальной сфере.

Под уполномоченным органом в соответствии с настоящим Порядком понимается орган Администрации города Вологды, утверждающий муниципальный социальный заказ и обеспечивающий предоставление муниципальных услуг потребителям муниципальных услуг в социальной сфере (далее - потребители услуг) в соответствии с показателями, характеризующими качество оказания муниципальных услуг в социальной сфере и (или) объем оказания таких услуг, и установленным муниципальным социальным заказом.

Иные понятия, применяемые в настоящем Порядке, используются в значениях, определенных в Федеральном законе № 189-ФЗ.

2. Муниципальный социальный заказ формируется в соответствии с настоящим Порядком по направлению деятельности «реализация дополнительных общеразвивающих программ для детей» уполномоченным органом.

Уполномоченным органом в отношении направления деятельности «реализация дополнительных общеразвивающих программ для детей» в городском округе городе Вологде является Управление образования Администрации города Вологды.

3. Муниципальный заказ формируется в бумажной форме.

4. Информация об объеме оказания муниципальных услуг в социальной сфере включается в муниципальный социальный заказ на основании данных об объеме оказываемых муниципальных услуг в социальной сфере, включенных в обоснования бюджетных ассигнований, формируемые главными распорядителями средств бюджета города Вологды в соответствии с Порядком формирования муниципального задания на оказание (выполнение) муниципальных услуг (работ) в отношении муниципальных учреждений городского округа города Вологды и финансового обеспечения выполнения муниципального задания, утвержденным постановлением Администрации города Вологды от 30 декабря 2016 года № 1619 (с последующими изменениями).

5. Муниципальный социальный заказ формируется в отношении одной муниципальной услуги или укрупненной муниципальной услуги в социальной сфере (далее - укрупненная муниципальная услуга), под которой понимается несколько

ко муниципальных услуг в социальной сфере, соответствующих одному и тому же виду кода Общероссийского классификатора продукции по видам экономической деятельности и объединенных по решению уполномоченного органа в соответствии с содержанием муниципальной услуги в социальной сфере и (или) условиями (формами) оказания муниципальной услуги в социальной сфере, в случае принятия уполномоченным органом решения о формировании муниципального социального заказа в отношении укрупненных муниципальных услуг.

6. Муниципальный социальный заказ формируется по форме согласно приложению № 1 к настоящему Порядку в процессе формирования бюджета города Вологды на очередной финансовый год и плановый период на срок, соответствующий установленному в соответствии с законодательством Российской Федерации сроку (предельному сроку) оказания муниципальной услуги в социальной сфере.

Подразделы 2-4 раздела I и подразделы 1-4 раздела II формы муниципального социального заказа формируются с учетом срока (предельного срока) оказания муниципальной услуги в социальной сфере (муниципальных услуг в социальной сфере, составляющих укрупненную муниципальную услугу), установленного в соответствии с законодательством Российской Федерации.

7. Муниципальный социальный заказ утверждается уполномоченным органом не позднее 15 рабочих дней со дня принятия решения Вологодской городской Думы о бюджете города Вологды на очередной финансовый год и плановый период (в 2023 году по направлению деятельности «реализация дополнительных общеразвивающих программ для детей» - до 15 октября 2023 года на текущий финансовый год) путем его подписания должностным лицом, имеющим право действовать от имени уполномоченного органа.

8. Показатели, характеризующие объем оказания муниципальной услуги в социальной сфере, определяются уполномоченным органом на основании:

- прогнозируемой динамики количества потребителей услуг;
- уровня удовлетворенности существующим объемом оказания муниципальных услуг в социальной сфере;
- отчета об исполнении муниципального социального заказа на оказание муниципальных услуг в социальной сфере, формируемого уполномоченным органом в соответствии с частью 5 статьи 7 Федерального закона № 189-ФЗ в отчетном финансовом году по форме согласно приложению № 2 к настоящему Порядку.

9. Внесение изменений в утвержденный муниципальный социальный заказ осуществляется в случаях:

- изменения значений показателей, характеризующих объем оказания муниципальной услуги в социальной сфере;
- изменения способа исполнения муниципального социального заказа и перераспределения объема оказания муниципальной услуги в социальной сфере по результатам отбора исполнителей услуг в соответствии со статьей 9 Федерального закона № 189-ФЗ;

- изменения сведений, включенных в форму муниципального социального заказа.

10. Уполномоченным органом осуществляется выбор способа (способов) определения исполнителей услуг из числа способов, установленных частью 2 статьи 9 Федерального закона № 189-ФЗ с учетом части 3 статьи 7 Федерального закона № 189-ФЗ, если такой способ не определен федеральными законами, решениями Президента Российской Федерации, Правительства Российской Федерации, исходя из оценки значений следующих показателей, проводимой в установленном порядке (с учетом критериев оценки, содержащихся в настоящем Порядке):

а) доступность муниципальных услуг в социальной сфере, оказываемых муниципальными учреждениями, для потребителей услуг;

б) количество юридических лиц, не являющихся муниципальными учреждениями, индивидуальных предпринимателей, оказывающих услуги, соответствующие тем же видам деятельности в соответствии со сведениями о кодах по Общероссийскому классификатору видов экономической деятельности, содержащимися соответственно в Едином государственном реестре юридических лиц, Едином государственном реестре индивидуальных предпринимателей, что и планируемая к оказанию муниципальная услуга в социальной сфере.

11. По результатам оценки уполномоченным органом значений показателей, указанных в пункте 10 настоящего Порядка:

значение показателя, указанного в подпункте «а» пункта 10 настоящего Порядка, относится к категории «низкая» либо к категории «высокая»;

значение показателя, указанного в подпункте «б» пункта 10 настоящего Порядка, относится к категории «значительное» либо к категории «незначительное».

Критерии отнесения показателей к категориям, предусмотренным настоящим пунктом, устанавливаются непосредственно уполномоченным органом по соответствующему направлению деятельности.

12. В случае, если:

12.1. Значение показателя, указанного в подпункте «а» пункта 10 настоящего Порядка, относится к категории «низкая», а значение показателя, указанного в подпункте «б» пункта 10 настоящего Порядка, относится к категории «незначительное», уполномоченный орган принимает решение о формировании муниципального задания в целях исполнения муниципального социального заказа.

12.2. В течение 2 лет, предшествующих дате формирования муниципального социального заказа, значение показателя, указанного в подпункте «а» пункта 10 настоящего Порядка, относится к категории «низкая», а значение показателя, указанного в подпункте «б» пункта 10 настоящего Порядка, относится к категории «незначительное», уполномоченный орган продолжает формирование муниципального задания в целях исполнения муниципального социального заказа.

12.3. Значение показателя, указанного в подпункте «б» пункта 10 настоящего Порядка, относится к категории «значительное», уполномоченный орган принимает решение об осуществлении отбора исполнителей услуг в целях исполнения муниципального социального заказа в дополнение к формированию муниципального задания в целях исполнения муниципального социального заказа вне зависимости от значения показателя, указанного в подпункте «а» пункта 10 настоящего Порядка.

12.4. Значение показателя, указанного в подпункте «а» пункта 10 настоящего Порядка, относится к категории «высокая», а значение показателя, указанного в подпункте «б» пункта 10 настоящего Порядка, относится к категории «незначительное», и в отношении муниципальных услуг в социальной сфере в соответствии с законодательством Российской Федерации проводится независимая оценка качества условий оказания муниципальных услуг в социальной сфере организациями в установленных сферах, уполномоченный орган принимает одно из следующих решений о способе исполнения муниципального социального заказа на основании определенных по результатам такой оценки за последние 3 года показателей удовлетворенности условиями оказания муниципальных услуг в социальной сфере:

о формировании муниципального задания в целях исполнения муниципального социального заказа (если указанные показатели составляют от 51 до 100 процентов).

о проведении отбора исполнителей услуг и (или) об обеспечении его осуществления в целях исполнения муниципального социального заказа в дополнение к формированию муниципального задания в целях исполнения муниципального социального заказа (если указанные показатели составляют от 0 до 51 процента).

12.5. Значение показателя, указанного в подпункте «а» пункта 10 настоящего Порядка, относится к категории «высокая», а значение показателя, указанного в подпункте «б» пункта 10 настоящего Порядка, относится к категории «незначительное», и в отношении муниципальных услуг в социальной сфере в соответствии с законодательством Российской Федерации независимая оценка качества условий оказания муниципальных услуг в социальной сфере не проводится, уполномоченный орган принимает решение о формировании муниципального задания в целях исполнения муниципального социального заказа.

12.6. В течение 2 лет, предшествующих дате формирования муниципального социального заказа, с учетом решения, принятого уполномоченным органом в соответствии с подпунктом 12.5 настоящего пункта, значение показателя, указанного в подпункте «а» пункта 10 настоящего Порядка, относится к категории «высокая», а значение показателя, указанного в подпункте «б» пункта 10 настоящего Порядка, относится к категории «незначительное», уполномоченный орган рассматривает вопрос о необходимости (об отсутствии необходимости) изменения способа определения исполнителей услуг в целях исполнения муниципального социального заказа.

13. В отношении муниципальных услуг по направлению деятельности «реализация дополнительных общеразвивающих программ для детей» в связи с реализацией на территории Вологодской области Целевой модели развития региональных систем дополнительного образования детей, утвержденной федеральным органом исполнительной власти, осуществляющим функции по выработке и реализации государственной политики и нормативно-правовому регулированию в сфере общего образования, уполномоченным органом одновременно с решениями, принимаемыми в соответствии с пунктом 12 настоящего Порядка, предусматривается отбор исполнителей услуг в соответствии с социальным сертификатом.

14. Информация об утвержденном муниципальном социальном заказе, изменениях в него размещается на Едином портале бюджетной системы Российской Федерации в информационно-телекоммуникационной сети «Интернет» в порядке, установленном Министерством финансов Российской Федерации.

15. Уполномоченный орган формирует отчет об исполнении муниципального социального заказа по итогам исполнения муниципального социального заказа за 9 месяцев текущего финансового года, а также отчет об исполнении муниципального социального заказа в отчетном финансовом году в течение 14 дней со дня предоставления исполнителями услуг отчетов об исполнении соглашений, предусмотренных частью 6 статьи 9 Федерального закона № 189-ФЗ (далее - соглашение), и сведений о достижении показателей, характеризующих качество и (или) объем оказания муниципальной услуги в социальной сфере, включенных в отчеты о выполнении муниципального задания муниципальных учреждений, функции и полномочия учредителя которых осуществляет уполномоченный орган.





II. Сведения об объеме оказания муниципальных услуг (укрупненной муниципальной услуги) в очередном финансовом году и плановом периоде, а также за пределами планового периода

Наименование укрупненной муниципальной услуги <15>

1. Сведения об объеме оказания муниципальных услуг (муниципальных услуг, составляющих укрупненную муниципальную услугу), на 20\_\_ год (на очередной финансовый год)

Table with 16 columns: Наименование муниципальной услуги, Уникальный номер, Условия оказания, Категории потребителей, Уполномоченный орган, Срок оказания, Год определения, Место оказания, Показатель, Значение показателя, Предельные допустимые отклонения, etc.

Сведения об объеме оказания муниципальных услуг (муниципальных услуг, составляющих укрупненную муниципальную услугу), на 20\_\_ год (на 1-й год планового периода)

Table with 16 columns: Наименование муниципальной услуги, Уникальный номер, Условия оказания, Категории потребителей, Уполномоченный орган, Срок оказания, Год определения, Место оказания, Показатель, Значение показателя, Предельные допустимые отклонения, etc.

Сведения об объеме оказания муниципальных услуг (муниципальных услуг, составляющих укрупненную муниципальную услугу), на 20\_\_ год (на 2-й год планового периода)

Table with 16 columns: Наименование муниципальной услуги, Уникальный номер, Условия оказания, Категории потребителей, Уполномоченный орган, Срок оказания, Год определения, Место оказания, Показатель, Значение показателя, Предельные допустимые отклонения, etc.

Сведения об объеме оказания муниципальных услуг (муниципальных услуг, составляющих укрупненную муниципальную услугу), на 20\_\_ - 20\_\_ годы (на срок оказания муниципальной услуги за пределами планового периода)

Table with 16 columns: Наименование муниципальной услуги, Уникальный номер, Условия оказания, Категории потребителей, Уполномоченный орган, Срок оказания, Год определения, Место оказания, Показатель, Значение показателя, Предельные допустимые отклонения, etc.

Table with 16 columns: Наименование муниципальной услуги, Уникальный номер, Условия оказания, Категории потребителей, Уполномоченный орган, Срок оказания, Год определения, Место оказания, Показатель, Значение показателя, Предельные допустимые отклонения, etc.

III. Сведения о показателях, характеризующих качество оказания муниципальных услуг (муниципальных услуг, составляющих укрупненную муниципальную услугу), на срок оказания муниципальной услуги

Table with 9 columns: Наименование муниципальной услуги, Уникальный номер, Условия оказания, Категории потребителей, Показатель, Значение показателя, Предельные допустимые отклонения, etc.

Руководитель (уполномоченное лицо) \_\_\_\_\_ (должность) \_\_\_\_\_ (подпись) \_\_\_\_\_ (Ф.И.О.)

- <1> Формируется в форме электронного документа с использованием созданных в соответствии с бюджетным законодательством Российской Федерации государственных информационных систем в сфере бюджетных правоотношений, в том числе посредством информационного взаимодействия с иными информационными системами органов местного самоуправления, осуществляющих в соответствии с законодательством Российской Федерации функции и полномочия учредителей в отношении муниципальных бюджетных или автономных учреждений, оказывающих муниципальные услуги в социальной сфере, включенные в муниципальный социальный заказ, а также главных распорядителей бюджетных средств, в ведении которых находятся муниципальные казенные учреждения, оказывающие муниципальные услуги в социальной сфере, включенные в муниципальный социальный заказ.





**ПОСТАНОВЛЕНИЕ  
АДМИНИСТРАЦИИ ГОРОДА ВОЛОГДЫ  
ОТ 28 СЕНТЯБРЯ 2023 ГОДА № 1689  
О ВНЕСЕНИИ ИЗМЕНЕНИЯ В ПОСТАНОВЛЕНИЕ АДМИНИСТРАЦИИ  
ГОРОДА ВОЛОГДЫ ОТ 10 ОКТЯБРЯ 2014 ГОДА № 7637**

На основании статей 27, 44 Устава городского округа города Вологды ПОСТАНОВЛЯЮ:

1. Внести изменение в постановление Администрации города Вологды от 10 октября 2014 года № 7637 «О вопросах реализации Федерального закона от 2 мая 2006 года № 59-ФЗ «О порядке рассмотрения обращений граждан Российской Федерации» в Администрации города Вологды» (с последующими изменениями), изложив абзац второй пункта 1 в следующей редакции:

«письменные обращения граждан, поступившие почтовой связью, лично от граждан, доставленные курьером, через официальный сайт Администрации города Вологды в информационно-коммуникационной сети «Интернет» или личный кабинет федеральной государственной информационной системы «Единый портал государственных и муниципальных услуг (функций)», а также поступившие на адреса электронной почты Администрации города Вологды либо органов Администрации города Вологды, указанные в приложении к настоящему постановлению»;

2. Настоящее постановление подлежит опубликованию в газете «Вологодские новости» и размещению на официальном сайте Администрации города Вологды в информационно-телекоммуникационной сети «Интернет».

**Исполняющий обязанности Мэра города Вологды  
заместитель Мэра города Вологды –  
начальник Департамента финансов  
Администрации города Вологды С.Н. Бурков**

**ПОСТАНОВЛЕНИЕ  
АДМИНИСТРАЦИИ ГОРОДА ВОЛОГДЫ  
ОТ 28 СЕНТЯБРЯ 2023 ГОДА № 1692  
ОБ УТВЕРЖДЕНИИ ПРОЕКТА ПЛАНИРОВКИ И ПРОЕКТА  
МЕЖЕВАНИЯ ТЕРРИТОРИИ, ОГРАНИЧЕННОЙ РЕКОЙ СОДЕМА  
– УЛИЦАМИ НОВГОРОДСКОЙ – ТРАКТОРИСТОВ – КАЗАКОВА  
– ПОШЕХОНСКИМ ШОССЕ – УЛИЦЕЙ ПСКОВСКОЙ  
ГОРОДСКОГО ОКРУГА ГОРОДА ВОЛОГДЫ**

На основании заявления, зарегистрированного 28 июля 2023 года за вх. № 16-0-29/208, в соответствии с подпунктом «а» пункта 4 постановления Правительства Российской Федерации от 02 апреля 2022 года № 575 «Об особенностях подготовки, согласования, утверждения, продления сроков действия документации по планировке территории, градостроительных планов земельных участков, выдачи разрешений на строительство объектов капитального строительства, разрешений на ввод в эксплуатацию» (с последующими изменениями), заключения о результатах общественных обсуждений от 14 сентября 2023 года, руководствуясь статьями 42, 43, 45, 46 Градостроительного кодекса Российской Федерации, решением Вологодской городской Думы от 30 июня 2005 года № 275 «О разграничении полномочий органов местного самоуправления городского округа города Вологды в области градостроительной деятельности», статьями 27, 44 Устава городского округа города Вологды, ПОСТАНОВЛЯЮ:

1. Утвердить прилагаемые проект планировки и проект межевания территории, ограниченной рекой Содема – улицами Новгородской – Трактористов – Казакова – Пошехонским шоссе – улицей Псковской городского округа города Вологды.

2. Настоящее постановление подлежит официальному опубликованию в газете «Вологодские новости» и размещению на официальном сайте Администрации города Вологды в информационно-телекоммуникационной сети «Интернет».

**Исполняющий обязанности  
Мэра города Вологды  
заместитель Мэра города Вологды –  
начальник Департамента финансов  
Администрации города Вологды С.Н. Бурков**

УТВЕРЖДЕН  
постановлением Администрации  
города Вологды  
от 28.09.2023 № 1692

**Проект планировки территории, ограниченной рекой Содема – улицами  
Новгородской – Трактористов – Казакова – Пошехонским шоссе –  
улицей Псковской городского округа города Вологды**

Том 1  
Основная часть  
Вологда  
2023 г.

**СОДЕРЖАНИЕ**

**Введение**

I. Положение о характеристиках планируемого развития территории  
I.1. Общие сведения по использованию территории на период подготовки проекта планировки территории  
I.2. Проектное использование территории, развитие планировочной структуры, архитектурно-планировочная организация территории

I.3. Планируемые к размещению объекты капитального строительства, линейные объекты, зоны планируемого размещения объектов капитального строительства, линейных объектов

I.3.1. Характеристики развития системы транспортного обслуживания территории

I.3.2. Характеристики развития жилой застройки

I.3.3. Характеристики развития системы культурно-бытового обслуживания населения

I.4. Основные технико-экономические показатели

I.5. Инженерная инфраструктура

II. Положение об очередности планируемого развития территории

**ГРАФИЧЕСКИЕ МАТЕРИАЛЫ:**

1. Чертеж планировки территории М 1:2000

2. Чертеж красных линий М 1:2000

**Введение**

Проект планировки территории, ограниченной рекой Содема – улицами Новгородской – Трактористов – Казакова – Пошехонским шоссе – улицей Псковской городского округа города Вологды, разработан на основании подпункта «а» пункта 4 постановления Правительства Российской Федерации от 02 апреля 2022 года № 575 «Об особенностях подготовки, согласования, утверждения, продления сроков действия документации по планировке территории, градостроительных планов земельных участков, выдачи разрешений на строительство объектов капитального строительства, разрешений на ввод в эксплуатацию» (с последующими изменениями) и выполнен в соответствии со следующими нормативными документами:

1. Градостроительный кодекс Российской Федерации;
2. Земельный кодекс Российской Федерации;
3. Федеральный закон от 30 декабря 2015 года № 431-ФЗ «О геодезии, картографии и пространственных данных и о внесении изменений в отдельные законодательные акты Российской Федерации» (с последующими изменениями);
4. Федеральный закон от 24 июля 2007 года № 221-ФЗ «О кадастровой деятельности» (с последующими изменениями);
5. Федеральный закон от 13 июля 2015 года № 218-ФЗ «О государственной регистрации недвижимости» (с последующими изменениями);
6. Федеральный закон от 10 января 2002 года № 7-ФЗ «Об охране окружающей среды» (с последующими изменениями);
7. Федеральный закон от 22 июля 2008 года № 123-ФЗ «Технический регламент о требованиях пожарной безопасности» (с последующими изменениями);
8. Федеральный закон от 30 марта 1999 года № 52-ФЗ «О санитарно-эпидемиологическом благополучии населения» (с последующими изменениями);
9. Постановление Правительства Российской Федерации от 01 декабря 2016 года № 1276 «О порядке информационно-го взаимодействия государственной информационной системы ведения единой электронной картографической основы с информационными системами обеспечения градостроительной деятельности» (с последующими изменениями);
10. Постановление Правительства Российской Федерации от 24 февраля 2009 года № 160 «О порядке установления охранных зон объектов электросетевого хозяйства и особых условий использования земельных участков, расположенных в

границах таких зон» (с последующими изменениями);

11. Постановление Правительства Российской Федерации от 09 июня 1995 года № 578 «Об утверждении Правил охраны линий и сооружений связи Российской Федерации»;

12. Приказ Минстроя России от 25 апреля 2017 года № 739/пр «Об утверждении требований к цифровым топографическим картам и цифровым топографическим планам, используемым при подготовке графической части документации по планировке территории» (с последующими изменениями);

13. Приказ Минстроя РФ от 25 апреля 2017 года № 740/пр «Об установлении случаев подготовки и требований к подготовке, входящей в состав материалов по обоснованию проекта планировки территории схемы вертикальной планировки, инженерной подготовки и инженерной защиты территории»;

14. СП 42.13330.2016 «Градостроительство. Планировка и застройка городских и сельских поселений, актуализированная редакция СНиП 2.07.01-89»;

15. СП 31.13330.2021 «Водоснабжение. Наружные сети и сооружения»;

16. СП 32.13330.2018 «Канализация. Наружные сети и сооружения»;

17. СП 62.13330.2011 «Газораспределительные системы»;

18. «РДС 30-201-98. Система нормативных документов в строительстве. Руководящий документ системы. Инструкция о порядке проектирования и установления красных линий в городах и других поселениях Российской Федерации» (принят Постановлением Госстроя Российской Федерации от 06 апреля 1998 года № 18-30);

19. Генеральный план городского округа города Вологды, утвержденный решением Вологодской городской Думы от 29 декабря 2014 года № 171 (с последующими изменениями) (далее – Генеральный план);

20. Правила землепользования и застройки городского округа города Вологды, утвержденные решением Вологодской городской Думы от 26 июня 2009 года № 72 (с последующими изменениями) (далее – Правила землепользования и застройки);

21. Местные нормативы градостроительного проектирования городского округа города Вологды, утвержденные решением Вологодской городской Думы от 21 декабря 2017 года № 1382 (с последующими изменениями) (далее – МНП).

Проект планировки территории выполнен на топографической основе М 1:2000, выполненной в МСК-35, в Балтийской системе высот.

Геодетические изыскания выполнены ООО «ВЕХА» в 2023 году.

I. Положение о характеристиках планируемого развития территории

1.1. Общие сведения по использованию территории на период подготовки проекта планировки территории  
Документация по планировке территории разрабатывается в отношении территории, ограниченной рекой Содема – улицами Новгородской – Трактористов – Казакова – Пошехонским шоссе – улицей Псковской городского округа города Вологды.

Общая площадь объекта градостроительного планирования составляет 24,1 га (241 782,91 м<sup>2</sup>).

В соответствии с Генеральным планом территория проекта планировки находится в функциональных зонах:

- Жилая зона: зона застройки среднетажными жилыми домами (этажностью от 5 до 8 этажей) – 165 511,0 м<sup>2</sup>;
- Жилая зона: зона застройки многоэтажными жилыми домами (этажностью 9 этажей и более) – 29 786,1 м<sup>2</sup>;
- Общественно-деловая зона – зона специализированной общественной застройки – 46 485,8 м<sup>2</sup>.

В соответствии с Правилами землепользования и застройки территория проекта планировки находится в территориальных зонах:

- Ж-4 – зона застройки среднетажными жилыми домами;
- Ж-5 – зона застройки многоэтажными жилыми домами;
- О2 – зона специализированной общественной застройки объектами образования, здравоохранения, социального назначения.

Категория земель – земли населенных пунктов.

Территория проекта планировки расположена на момент разработки в границах следующих зон с особыми условиями использования территорий:

1. Приаэродромной территории аэродрома гражданской авиации Вологды, ограничения использования земельного участка указаны в приложении к приказу Северо-Западного межрегионального территориального управления воздушного транспорта Федерального агентства воздушного транспорта от 23 января 2020 года № 13-П «Об установлении приаэродромной территории аэродрома гражданской авиации Вологда», в Воздушном кодексе Российской Федерации (реестровый номер ЕГРН 35:00-6.266).

2. Водоохранной зоне реки Содемы, ограничения использования земельного участка указаны в Водном кодексе Российской Федерации (Водоохранная зона р. Содема (Собима) в пределах г. Вологды и Вологодского района Вологодской области - реестровый номер ЕГРН 35:00-6.504).

3. Прибрежной защитной полосе реки Содема в пределах г. Вологды и Вологодского района Вологодской области, площадь земельного участка, ограничения использования земельного участка указаны в Водном кодексе Российской Федерации (реестровый номер ЕГРН 35:00-6.467).

4. Охранной зоне объекта «ВЛ 6 кВ «л/ст — ТП 980», ограничения использования земельного участка указаны в Правилах установления охранных зон объектов электросетевого хозяйства и особых условий использования земельных участков, расположенных в границах таких зон, утвержденным постановлением Правительства Российской Федерации от 24 февраля 2009 года № 160 (с последующими изменениями) (реестровый номер ЕГРН 35:24-6.192).

5. 3 пояса зоны санитарной охраны артезианской скважины № 1 р/з (зона ограничений от химического загрязнения), площадь земельного участка, ограничения использования земельного участка указаны в СанПиН 2.1.4.1110-02 «Зона санитарной охраны источников питьевого и хозяйственно-бытового водоснабжения» (с последующими изменениями).

6. 3 пояса зоны санитарной охраны артезианской скважины № 13 (зона ограничений от химического загрязнения), ограничения использования земельного участка указаны в СанПиН 2.1.4.1110-02 «Зоны санитарной охраны источников водоснабжения и водопроводов питьевого назначения» (с последующими изменениями).

7. Земельный участок с кадастровым номером 35:24:0402008:5592 частично расположен в границах 1 пояса строгого режима артезианской скважины № 13, ограничения использования земельного участка указаны в СанПиН 2.1.4.1110-02 «Зоны санитарной охраны источников водоснабжения и водопроводов питьевого назначения».

8. Охранной зоны трансформаторных подстанций, ограничения использование земельного участка указаны в Правилах установления охранных зон объектов электросетевого хозяйства и особых условий использования земельных участков, расположенных в границах таких зон, утвержденным постановлением Правительства Российской Федерации от 24 февраля 2009 года № 160 (с последующими изменениями). Охранная зона объекта электросетевого хозяйства: трансформаторная подстанция № 203 – реестровый номер ЕГРН 35:24-6.577; Охранная зона объекта электросетевого хозяйства: трансформаторная подстанция № 241 – реестровый номер ЕГРН 35:24-6.583.

9. Охранной зоне инженерных сетей, ограничения использования земельного участка указаны в СП 42.13330.2016 «СНиП 2.07.01-89\* Градостроительство. Планировка и застройка городских и сельских поселений», утвержденном приказом Министерства строительства и жилищно-коммунального хозяйства Российской Федерации от 30 декабря 2016 года № 1034/пр (с последующими изменениями), в Правилах установления охранных зон объектов. Охранная зона объекта: Газопровод – городской газопровод г. Вологда (участок ГРП № 7) - реестровый номер ЕГРН 35:00-6.121; охранная зона объекта: Газораспределительные сети от ГРС г. Вологда – реестровый номер ЕГРН 35:24-6.50.

10. Ориентировочной санитарно-защитной зоны промышленной площадки АО «Вологодская Сельхозхимия», ограничения использования земельного участка указаны в СанПиН 2.2.1.1.1200-03 «Санитарно-защитные зоны и санитарная классификация предприятий, сооружений и иных объектов», в постановлении Правительства Российской Федерации от 03 марта 2018 года № 222 «Об утверждении Правил установления санитарно-защитных зон и использования земельных участков, расположенных в границах санитарно-защитных зон» (с последующими изменениями).

11. Ориентировочная санитарно-защитная зона объектов специального назначения (противотуберкулезный диспансер).

В границах территории проекта планировки отсутствуют объекты культурного наследия, включенные в Единый государственный реестр объектов культурного наследия народов Российской Федерации, выявленные объекты культурного наследия, объекты, обладающие признаками объекта археологического наследия (согласно письму Комитета по охране объектов культурного наследия Вологодской области № ИХ.53-3909/23 от 10 июля 2023 года).

Границы лесничества, границы особо охраняемых природных территорий (федерального, регионального и местного значения) на территории проекта планировки отсутствуют.

Территория проекта планировки включает в себя:

1. Зону жилой застройки:
  - зону застройки малоэтажными жилыми домами (этажностью до 4 этажей);
  - зону застройки среднетажными жилыми домами (этажностью до 8 этажей);
  - зону застройки среднетажными жилыми домами со встроенно-пристроенными помещениями общественно-делового, коммунально-бытового и коммерческого назначения (этажностью до 8 этажей);
  - зону застройки многоэтажными жилыми домами (этажностью от 9 этажей).
2. Зону дошкольных образовательных организаций.
3. Зону объектов культурно-бытового и коммунального обслуживания, в том числе:
  - объекты здравоохранения;

- объекты административно-делового назначения.
- 4. Зону сооружений для хранения легковых автомобилей.
- 5. Зону объектов инженерной инфраструктуры.
- 6. Территории общего пользования (улично-дорожная сеть, благоустройство).

Существующая застройка в границах микрорайона представлена мало-, средне- и многоэтажными жилыми домами, двумя дошкольными образовательными организациями, объектом здравоохранения (БУЗ ВО «Вологодская областная инфекционная больница»), стоянками для хранения автомобилей (гаражи), встроенными объектами бытового и социального обслуживания населения, административными зданиями (ФГБУ «ЦЛАТИ по Северо-Западному ФО» – «ЦЛАТИ по Вологодской области»); региональное управление «РОСИНКАС» – Региональный центр «Вологда»; управление АО «Вологодская сельхозхимия»); объектами инженерной инфраструктуры.

На момент проектирования территория в границах земельных участков с кадастровыми номерами:

- 35:24:0402008:168 площадью 4,377 га,
- 35:24:0402008:261 площадью 1,238 га,
- 35:24:0402008:5588 площадью 0,0165 га,
- 35:24:0402008:5589 площадью 0,0003 га,
- 35:24:0402008:5590 площадью 0,0052 га,
- 35:24:0402008:5591 площадью 0,0012 га,
- 35:24:0402008:5592 площадью 37,694 га,
- 35:24:0402008:140 площадью 4,374 га,
- 35:24:0402008:5565 площадью 15,045 га,
- 35:24:0402008:5564 площадью 0,35 га

используется как производственная зона – производственные базы, гаражи, здания складов материально-технического снабжения, цеха по ремонту и т.д.

Внесение изменений в установленные размеры и границы санитарно-защитных зон объектов (сокращение, прекращение существования), оказывающих влияние на застройку, будет произведено в процессе проектирования.

Таблица 1.1.1.

Существующие объекты капитального строительства

№ п/п	Наименование	Количество	Этажность	Площадь застройки, м <sup>2</sup>	Суммарная поэтажная площадь, м <sup>2</sup>	Примечание
1	Многоквартирные дома (малоэтажные)	2	2, 4	905,6	2 711,2	существующие
2	Многоквартирные дома (среднеэтажные)	10	5	11 844,2	57 197	существующие
3	Многоквартирные дома (многоэтажные)	2	9	2 550,2	21 084,7	существующие
4	Дошкольные образовательные организации	2	2	1 641,7	3 228,9	существующие
5	Объекты здравоохранения (БУЗ ВО «Вологодская областная инфекционная больница») со вспомогательными сооружениями	1	1-3	3 344,8	7 976,8	существующие
6	Объекты административно-делового назначения	6	1-2	2913,5	3 929,1	существующие
7	Сооружения для хранения легковых автомобилей (гаражи)	8	1	5 846,5	5 846,5	существующие
8	Объекты инженерной инфраструктуры	5	1	245,6	245,6	существующие
9	Производственные здания и сооружения	13	1-2	15 388,4	16 952,2	подлежащие сносу

1.2. Проектное использование территории, развитие планировочной структуры, архитектурно-планировочная организация территории

Целью разработки проекта планировки территории является отмена утвержденных красных линий по улице Трактористов, установление проектируемых красных линий, необходимых для формирования территорий общего пользования и размещения общеобразовательной организации.

Согласно Генеральному плану и п.11.5 СП 42.13330.2016 «Градостроительство. Планировка и застройка городских и сельских поселений. Актуализированная редакция СНиП 2.07.01-89\*» приводится в соответствие ширина в красных линиях улицы Псковской – 40 м.

В таблицах 1.2.1, 1.2.2 представлены каталоги координат точек утверждаемых красных линий в городской системе координат и МСК-35.

Таблица 1.2.1

Каталог координат поворотных точек утверждаемых красных линий в городской системе координат

Обозначение поворотных точек	Координаты	
	X	Y
A	-3212.59	-2004.47
B	-3104.24	-1964.59
B	-3025.13	-1934.02
Г	-2740.39	-1827.87
Д	-2733.75	-1823.22
Е	-2725.17	-1817.21
Е	-2725.17	-1817.21
Ж	-2732.61	-1807.81
К	-2901.12	-1702.29
Л	-2915.42	-1689.49
Н	-3538.32	-1461.33
П	-3273.54	-1857.17
A	-3212.59	-2004.47
Р	-3576.47	-1476.24
С	-3308.99	-1876.12
Т	-3249.89	-2018.95

Таблица 1.2.2

Каталог координат поворотных точек утверждаемых красных линий в МСК-35

Обозначение поворотных точек	Координаты	
	X	Y
A	350489.82	2324275.45
B	350598.95	2324313.16
B	350678.65	2324342.14
Г	350965.46	2324442.56
Д	350972.19	2324447.08
Е	350980.89	2324452.92
Е	350980.89	2324452.92
Ж	350973.64	2324462.46
К	350807.28	2324571.34
Л	350793.24	2324584.42
Н	350175.03	2324825.01
П	350431.83	2324423.94
A	350489.82	2324275.45
Р	350136.59	2324810.86
С	350396.01	2324405.71
Т	350452.24	2324261.72

Для территории устанавливаются линии отступа от красных линий в целях определения мест допустимого размещения зданий, строений, сооружений.

На территории предусматривается выделение элементов планировочной структуры:

- микрорайон;
- улично-дорожная сеть;
- территория общего пользования.

Согласно таблице 4.1.1 МНГП размер территории микрорайона составляет от 5 до 60 га (включительно). Микрорайон не расчленяется магистральными улицами и дорогами. Границами территории микрорайона являются красные линии магистральных или местных улиц. Население микрорайона обеспечивается объектами повседневного обслуживания в пре-

делах своей территории и (или) в пределах нормативной доступности, а объектами периодического обслуживания – в пределах нормативной доступности.

Улично-дорожная сеть формируется для организации проездов непосредственно к земельным участкам, зданиям и сооружениям.

Территории общего пользования представлены частью зеленой парковой зоны вдоль р. Содема (от ул. Петина до границы города) общей площадью 69,5 га, озелененными территориями.

В соответствии с Генеральным планом и Правилами землепользования и застройки проектом планировки территории предусмотрено изменение функционального назначения территории производственного назначения на жилую зону, с размещением объектов местного значения с учетом обеспеченности такими объектами и максимально допустимого уровня их территориальной доступности для населения городского округа.

Настоящим проектом планировки предусматривается размещение на территории многоквартирных жилых домов средней этажности и общеобразовательной организации на 801 место. Расчетная минимальная обеспеченность общей площадью жилых помещений с учетом перспективы развития на 2035 год – 36 м<sup>2</sup>/чел. Проектом предусмотрено увеличение численности населения на 1133 чел. Общая численность населения с учетом существующего положения составляет 2880 чел.

Площадь земельного участка под размещение общеобразовательной организации, требуемая по расчету – 801 место x 33 м<sup>2</sup>/чел. = 26 433 м<sup>2</sup> (согласно таблице 5.3.2.1. МНГП).

Проектом определен участок – 26 687,0 м<sup>2</sup>.

Минимальная удельная обеспеченность озелененными территориями, требуемая по расчету 6 м<sup>2</sup> на 1 человека x 2880 чел. = 17 280 м<sup>2</sup>. По проекту планировки территории обеспеченность озелененными территориями составляет – 17 480,1 м<sup>2</sup>.

1.3. Планируемые к размещению объекты капитального строительства,

линейные объекты, зоны планируемого размещения объектов капитального строительства, линейных объектов

Проектом планировки территории предусматривается размещение многоквартирных жилых домов, общеобразовательной организации, объектов инженерной инфраструктуры, данные по которым приведены в таблице 1.3.1.

Таблица 1.3.1

Планируемые к размещению объекты

№ п/п	Наименование	Количество	Этажность	Площадь застройки, м <sup>2</sup>	Суммарная поэтажная площадь, м <sup>2</sup>	Примечание
	Многоквартирные дома	6	3-8	6 980	51 000	40 800 м <sup>2</sup> общей площади жилых помещений 801 место
	Общеобразовательная организация	1	3	3 196,2	9 588,6	
	КТП	2	1	98,0	98,0	
	Котельная	1	1	153,0	153,0	
	ИТОГО:			10 427,2	60 839,6	

В целях размещения указанных объектов проектом планировки территории определяются зоны планируемого размещения:

- зона застройки среднеэтажными жилыми домами – для размещения многоквартирных жилых домов переменной этажности (этажностью до 8 этажей);
- зона общеобразовательных организаций – для размещения общеобразовательной организации (школы на 801 место);
- зона объектов инженерной инфраструктуры – для размещения КТП и индивидуальной котельной;
- зона объектов культурно-бытового и коммунального обслуживания, в т.ч. объекты делового и административного назначения – для приведения в соответствие с функциональным назначением существующих зданий;
- территории общего пользования – для размещения проездов непосредственно к земельным участкам, зданиям и сооружениям, озеленения и благоустройства территории.

Показатели плотности застройки функционально-планировочных элементов зон (согласно таблицам 4.2.9, 5.2.1 МНГП) приведены в таблице 1.3.2.

Таблица 1.3.2

Показатели плотности застройки

№ п/п	Функциональная зона ГП	Коэффициент застройки	Коэффициент плотности застройки
1	Зона застройки среднеэтажными жилыми домами	0,18	0,8
2	Зона застройки многоэтажными жилыми домами	0,24	0,71
3	Зона специализированной общественной застройки	0,07	0,17

1.3.1. Характеристики развития системы транспортного обслуживания территории

Проект планировки территории осуществляется в границах улиц Новгородской, Псковской, Трактористов, Казакова и Пошехонского шоссе в городе Вологде.

Проектом предусматривается отмена красных линий по улице Трактористов от улицы Казакова до улицы Псковской для приведения в соответствие Генеральному плану и с учетом формирования земельного участка для размещения общеобразовательной организации.

Согласно Генеральному плану и п.11.5 СП 42.13330.2016 «Градостроительство. Планировка и застройка городских и сельских поселений. Актуализированная редакция СНиП 2.07.01-89\*» приводится в соответствие ширина в красных линиях магистральной улицы районного значения Псковской – 40 м.

Отменяемые проектом планировки красные линии установлены в составе проекта планировки Южного жилого района города Вологды, утвержденного постановлением Администрации города Вологды от 09 августа 2012 года № 4560 (с последующими изменениями).

С целью улучшения транспортного обслуживания на проектируемой территории предполагается устройство проезда для транспортных средств к жилым и административным зданиям, общеобразовательной организации внутри микрорайона с учетом примыкания к улице Трактористов для обеспечения непрерывной транспортной связи. Проезд двухполосный с шириной полосы 3,0 м завершается разворотной площадкой.

На территории предусматриваются проезды в соответствии с требованиями Приказа МЧС России от 24 апреля 2013 года № 288 «Об утверждении свода правил СП 4.13130 «Системы противопожарной защиты. Ограничение распространения пожара на объектах защиты. Требования к объемно-планировочным и конструктивным решениям».

Основной подъезд к земельному участку общеобразовательной организации осуществляется с улицы Псковской, дополняемый – с проектируемого проезда внутри микрорайона.

Улично-дорожная сеть

Согласно Генеральному плану Пошехонское шоссе, улица Новгородская – магистральные улицы общегородского значения регулируемого движения, улица Псковская – магистральная улица районного значения, улицы Трактористов и Казакова – улицы местного значения.

Ширина поперечного профиля Пошехонского шоссе от улицы Петина до Окружного шоссе в красных линиях составляет 60,0 м.

Ширина поперечного профиля улицы Новгородской в красных линиях составляет 45,0 м.

Ширина поперечного профиля улицы Псковской в красных линиях составляет 40,0 м.

Ширина поперечного профиля улицы Трактористов от улицы Новгородской до улицы Казакова в красных линиях составляет – 20,0 м.

Система общественного пассажирского транспорта

Ближайшая остановка общественного транспорта расположена по Пошехонскому шоссе на расстоянии 480 м (согласно таблице 9.4.1 МНГП, радиус пешеходной доступности до ближайшей остановки общественного пассажирского транспорта от мест проживания и мест работы – не более 500 м). Остановочный комплекс обслуживает 6 маршрутов общественного транспорта, которые связывают территорию проектирования со всеми районами города:

- автобусные маршруты: № 6;
- маршрутные транспортные средства: № 14, 20, 23, 40;
- троллейбусы: № 4.

Введение новых остановок и маршрутов общественного транспорта не предусматривается.

Сооружения и устройства для хранения и обслуживания транспортных средств

Расчетные показатели минимально допустимого уровня обеспеченности и максимально допустимого уровня территориальной доступности объектов для постоянного хранения легковых автомобилей, принадлежащих гражданам, принимаются по таблицам 9.5.2 п. 9.5.3 МНГП.

Проектная численность населения в границах разработки проекта планировки территории - 1133 человек.

Количество мест постоянного хранения легковых автомобилей, принадлежащих гражданам на 2035 год – 530 машино-мест на 1000 человек (таблица 9.5.2 п. 9.5.3 МНГП):  
(1133 чел. / 1000 чел.) x 530 м/м = 601 машино-место.

На территории проекта планировки, а также в радиусе доступности размещаются сооружения для постоянного хранения легковых автомобилей (гаражи). Общая обеспеченность для постоянного хранения автомобилей – 100% расчетного количества индивидуальных легковых автомобилей. Радиус пешеходной доступности составляет не более 800 м.

Удельные размеры территории стоянок, устанавливаемые в жилой зоне:

- для гостевой стоянки автомобилей – не менее 0,5 машино-место на 1 квартиру (размер одной площадки 25 м<sup>2</sup>) (п. 4.2.16, таблица 4.2.12 МНГП).

Расчет гостевых машино-мест для проектируемых объектов представлен в таблице 1.3.1.1.

Таблица 1.3.1.1

Расчетные показатели для гостевой стоянки автомобилей \*

№ п/п	Наименование	Общая площадь жилых помещений, м <sup>2</sup>	Кол-во квартир	Кол-во машино-мест
1	Многоквартирный дом	13 120	248	124
2	Многоквартирный дом	3 600	68	34
3	Многоквартирный дом	8 960	170	85

№ п/п	Наименование	Общая площадь жилых помещений, м2	Кол-во квартир	Кол-во машино-мест
4	Многоквартирный дом	7 680	146	73
5	Многоквартирный дом	3 600	68	34
6	Многоквартирный дом	3 840	72	36
	ИТОГО:	40 800	772	386

\* параметры застройки (количество МКД, общая площадь жилых помещений) уточняются на стадии проектирования, в соответствии с градостроительными регламентами и данными проекта планировки территории. Размещение легковых автомобилей населения предполагается на проектируемых стоянках (гостевых) автомобилей.

1.3.2. Характеристики развития жилой застройки

Существующая жилая застройка в границах проекта планировки представлена малоэтажными, среднеэтажными и многоэтажными жилыми домами (табл. 1.3.2.1). Численность населения определена из расчета 30 м2/чел.

Таблица 1.3.2.1

Существующий жилищный фонд

№ п/п	Наименование	Этажность	Площадь застройки, м2	Общая площадь жилых помещений, м2	Население, чел.
	Многоквартирный дом по адресу: ул. Новгородская, 6	5	1 247,0	3 284,0	110
	Многоквартирный дом по адресу: ул. Новгородская, 8	9	1 540,0	8 938,3	298
	Многоквартирный дом по адресу: ул. Казакова, 2 с пристроенными помещениями	5	2 386,0	6 400,5	213
	Многоквартирный дом по адресу: ул. Казакова, 4	2	455,6	608,6	20
	Многоквартирный дом по адресу: ул. Казакова, 6	4	450,0	1 234,9	41
	Многоквартирный дом по адресу: ул. Казакова, 8 со встроенно-пристроенными помещениями	5	918,3	3 036,9	101
	Многоквартирный дом по адресу: ул. Казакова, 8а	5	825,3	2 868,6	96
	Многоквартирный дом по адресу: ул. Казакова, 10 со встроенно-пристроенными помещениями	5	886,3	3 189,7	106
	Многоквартирный дом по адресу: ул. Казакова, 10а	5	863,3	2 868,6	96
	Многоквартирный дом по адресу: ул. Казакова, 10б	5	863,3	2 681,2	89
	Многоквартирный дом по адресу: Пошехонское шоссе, 28	5	1 857,6	6 600,0	220
	Многоквартирный дом по адресу: Пошехонское шоссе, 32	5	999,4	2 264,1	76
	Многоквартирный дом по адресу: Пошехонское шоссе, 34	5	997,7	3 387,6	113
	Многоквартирный дом по адресу: Псковская, 19 с пристроенными помещениями	9	1 010,3	5 044,0	168
	ИТОГО:		15 300,1	52 407,0	1 747

Плотность населения по существующему положению составляет 1747 чел./24,1 га = 72 чел./га.

Вариантом проекта планировки территории предлагается размещение объектов капитального строительства – многоквартирных домов.

Расчетная минимальная обеспеченность общей площадью жилых помещений с учетом перспективы развития на 2035 год – 36 м2/чел. (таблица 4.2.1 МНГП).

Таблица 1.3.2.2

Объекты жилищного строительства\*

№ п/п	Наименование	Этажность	Площадь застройки, м2	Общая площадь жилых помещений, м2	Население, чел.
1	Многоквартирный дом	3-8	2 300	13 120	364
2	Многоквартирный дом	8	560	3 600	100
3	Многоквартирный дом	5-8	1 500	8 960	249
4	Многоквартирный дом	5-8	1 100	7 680	213
5	Многоквартирный дом	8	560	3 600	100
6	Многоквартирный дом	5-8	960	3 840	107
	ИТОГО:	3-8	6 980	40 800	1 133

\* параметры застройки (количество МКД, размеры объекта, количество этажей, площадь застройки, процент застройки) уточняются на стадии проектирования, в соответствии с градостроительными регламентами, не превышая этажность, устанавливаемую проектом планировки территории. Отклонение от расчета не должно превышать 10%.

Общая площадь жилых помещений на расчетный срок составляет:

$$52\,407,0\text{ м}^2 + 40\,800\text{ м}^2 = 93\,207,0\text{ м}^2.$$

Численность населения на расчетный срок составляет:

$$1747\text{ чел.} + 1133\text{ чел.} = 2880\text{ чел.}$$

Плотность населения по проекту составляет:

$$2880\text{ чел.} / 24,1\text{ га} = 119\text{ чел./га.}$$

Показатели расчетной плотности населения территории микрорайона соответствуют показателям, приведенным в таблице 4.2.7 МНГП.

1.3.3. Характеристики развития системы культурно-бытового обслуживания населения

Расчетные показатели минимально допустимого уровня обеспеченности территории объектами коммунальной, социальной инфраструктуры и расчетные показатели максимально допустимого уровня территориальной доступности указанных объектов для населения приведены в таблице 1.3.3.1.

Проектом планировки предусматривается размещение общеобразовательной организации на 801 место.

Таблица 1.3.3.1

Система культурно-бытового обслуживания населения

№ п/п	Наименование	Единица измерения	Показатель по расчету (на 2880 чел.)	Уровень территориальной доступности	Примечания
1.	Расчетные показатели минимально допустимого уровня обеспеченности территории объектами образования				
	Дошкольные образовательные организации	76 мест/ 1000 чел.	219 мест	300 м	МДОУ Детский сад № 33 «Колосок», МДОУ Детский сад № 103 «Потешка»
	Общеобразовательные организации	108 мест/ 1000 чел.	311 мест в радиусе обслуживания – 684 мест (6334 чел.)	500 м	Размещение общеобразовательной организации на 801 место на территории проекта планировки
	Образовательные организации дополнительного образования детей	10% общего числа школьников	31 чел.	радиус пешеходно-транспортной доступности - 30 мин	Объекты размещаются в радиусе доступности
2.	Расчетные показатели минимально допустимого уровня обеспеченности территории объектами здравоохранения				
	Стационары для взрослых и детей со вспомогательными зданиями и сооружениями	13,47 коек/1000 человек	39 коек	радиус транспортной доступности – 1 час	Объекты размещаются в радиусе доступности
	Полустационарные учреждения, в том числе дневные стационары	1,42 коек/1000 человек	4 койки	радиус транспортной доступности – 1 час	Объекты размещаются в радиусе доступности
	Учреждения амбулаторно-поликлинической сети, диспансеры без стационара	18,15 посещения в смену/ 1000 человек	52 посещения	1000 м	БУЗ ВО ДКБ «Вологодская детская городская поликлиника», филиал (ул. Казакова, 2); БУЗ ВО «Вологодская городская поликлиника № 1», филиал (мкр. Тепличный, д. 4/2)
	Станция (подстанция) скорой помощи	объект	-	Радиус доступности – 15 мин. на специальном автомобиле	Объект размещается в радиусе доступности
	Аптека	объект	-	500 м	Аптеки: Пошехонское шоссе, 28; Пошехонское шоссе, 26; ул. Казакова, 13
	Кабинет врача общей практики	объект	по заданию на проектирование	500 м	Размещается во встроенных помещениях согласно потребностям и заданию на проектирование
3.	Расчетные показатели минимально допустимого уровня обеспеченности территории объектами культуры и искусства				
	Помещения для культурно-массовой работы, досуга и любительской деятельности	50 кв.м общей площади/ 1000 человек	144 м2	500 м	Объект размещается в радиусе доступности
	Культурно-досуговые учреждения клубного типа	20 зрительских мест/1000 человек	58 человек	радиус транспортной доступности – 1 час	Объекты размещаются в радиусе доступности
	Общедоступная универсальная библиотека	объект	-	радиус транспортной доступности – 1 час	Городская библиотека семейного чтения № 8, ул. Трактористов, 8
	Детская библиотека	объект	-	радиус транспортной доступности – 1 час	Объекты размещаются в радиусе доступности. Городская библиотека семейного чтения № 8, ул. Трактористов, 8
4.	Расчетные показатели минимально допустимого уровня обеспеченности территории объектами физической культуры и массового спорта				
	Плоскостные спортивные сооружения	1949,4 кв.м/ 1000 человек	5614,3 м2	радиус транспортной доступности – 1 час	Объекты размещаются в радиусе доступности

№ п/п	Наименование	Единица измерения	Показатель по расчету (на 2880 чел.)	Уровень территориальной доступности	Примечания
	Спортивные залы	350 кв. м площади пола зала/ 1000 человек	1008 м2	радиус транспортной доступности – 1 час	Объекты размещаются в радиусе доступности
	Помещения для физкультурно-оздоровительных занятий	70-80 кв.м общей площади/ 1000 человек	201,6 м2	500 м	Фитнес-клуб, тренажерный зал «Пластилин», ТРЦ Мармелад, Пошехонское шоссе, 22
	Бассейн общего пользования	20-25 кв. м зеркала воды/ 1000 человек	57,6 м2	радиус транспортной доступности – 1 час	Объект размещается в радиусе доступности
	Детско-юношеская спортивная школа	10 кв. м площади пола зала/ 1000 человек	28,8 м2	радиус транспортной доступности – 1 час	Объект размещается в радиусе доступности
5.	Расчетные показатели минимально допустимого уровня обеспеченности населения услугами связи, общественного питания, торговли и бытового обслуживания				
	Отделение почтовой связи	1 объект на 9 тыс. человек	-	500 м	Отделение почтовой связи № 160022, ул. Новгородская, 23
	Торговые объекты: - продовольственных товаров; - непродовольственных товаров	139,93 кв.м торговой площади / 1000 человек 318,58 кв.м торговой площади / 1000 человек	403 м2 917,5 м2	500 м	В радиусе доступности размещаются торговые объекты продовольственных и непродовольственных товаров
6.	Расчетные показатели минимально допустимого уровня обеспеченности опорными пунктами охраны порядка				
	Опорный пункт охраны порядка	1 объект на участок	-	800 м	Объект размещается в радиусе доступности

1.4. Основные технико-экономические показатели

Основные технико-экономические показатели территории проекта планировки приведены в таблице 1.4.1.

Таблица 1.4.1

Технико-экономические показатели

№ п/п	Наименование показателей	Единица измерения	Существующее положение	Проектное решение
1. Территория				
1.	Территория микрорайона в красных линиях, в том числе:	га	8,3 (82 944,2)	24,1 (241 782,9)
1.1	Территория жилой застройки, в том числе:	м2	15,2 (152 255,6)	63 259,8
	- зона застройки малоэтажными жилыми домами (этажностью до 4 этажей);		2 524,6	2 524,6
	- зона застройки среднеэтажными жилыми домами (этажностью до 8 этажей);		37 480,1	73 586,9
	- зона застройки среднеэтажными жилыми домами со встроенно-пристроенными помещениями общественно-делового, коммунально-бытового и коммерческого назначения (этажностью до 8 этажей);		12 748,1	12 748,1
	- зона застройки многоэтажными жилыми домами (этажностью от 9 этажей)		10 506,9	10 506,9
1.2	Зона общеобразовательных организаций	м2	-	26 687,0
1.3	Зона дошкольных образовательных организаций	м2	12 353,8	12 353,8
1.4	Зона объектов культурно-бытового и коммунального обслуживания, в т.ч. - объекты здравоохранения	м2	62 629,4	57 595,0
	- объекты административно-делового назначения		39 292,6	39 245,6
			23 336,8	18 349,4
1.5	Зона сооружений для хранения легковых автомобилей	м2	15 724,3	15 724,3
1.6	Зона объектов инженерной инфраструктуры	м2	316,3	1 319,7
1.7	Территория общего пользования, в т.ч. - участки зеленых насаждений - прозелдь	м2	21 283,1	28 736,6
			7 631,3	17 483,5
			13 651,8	11 253,1
1.8	Прочие территории, в т.ч. - производственная зона	м2	59 633,1	-
			59 633,1	-
2. Население				
2.1	Численность населения	чел	1747	2880
2.2	Плотность населения	чел / га	72	119
3. Жилищный фонд				
3.1	Общая площадь жилых помещений	м2	52 407,0	93 207,0
3.2	Этажность (с учетом существующей застройки)	этаж	1-9	1-9
3.3	Минимальный уровень жилищной обеспеченности	м2/чел.	-	36,0
4. Общественная застройка				
4.1	Общеобразовательная организация	место	-	801

1.5. Инженерная инфраструктура

Основные показатели инженерной инфраструктуры на расчетный срок – 2035 год представлены в таблице 1.5.

Таблица 1.5

Основные показатели инженерных сетей\*

№ п/п	Наименование	Показатель	Протяженность сетей
1	Электроснабжение	1 570 кВт	925 м
2	Водоснабжение	275 м3/сут	722 м
3	Хозяйственно-бытовая канализация	275 м3/сут	858 м
4	Ливневая канализация	3,8 275 м3/ч	2870 м
5	Газоснабжение	400 м3/ч	352 м
6	Общее потребление тепла на отопление, вентиляцию, горячее водоснабжение	4,74 Гкал	818 м

\* Расчетные показатели инженерных сетей уточняются на дальнейших стадиях проектирования.

В связи со значительным ростом электрических нагрузок должны быть предусмотрены следующие мероприятия:

1. Размещение двух трансформаторных подстанций в районах каждой группы размещения жилой застройки в границах проектирования;

2. Строительство КЛ-10 кВ и КЛ-0,4 кВ.

Проектом предусматривается размещение на проектируемой территории газовой котельной.

Природный газ намечается использовать для целей газоснабжения котельной.

Годовые расходы газа на нужды отопления, вентиляции и горячего водоснабжения общественных и жилых зданий определены по общепринятым методикам в зависимости от отапливаемой площади, удельных тепловых характеристик, категорий и количества потребителей в соответствии с расчетными показателями теплопотребления.

Тепловые нагрузки на отопление, вентиляцию и горячее водоснабжение жилых и общественных зданий определены на основании норм проектирования, климатических условий, а также по укрупненным показателям в зависимости от величины общей площади зданий и сооружений.

Расчетная численность населения и обеспеченность общей площадью жилых помещений приняты согласно ТЭП проекта планировки.

II. Положение об очередности планируемого развития территории

Проектом планировки территории предусматривается последовательное освоение территории застройкой многоквартирными домами и объектами инфраструктуры. Строительство каждого дома выполняется совместно с благоустройством территории, устройством проездов и стоянок в увязке с улично-дорожной сетью, прокладкой коммуникаций.

Таблица II

Очередность планируемого развития территории

№ п/п	Наименование, назначение объекта	Местоположение объекта	Очередность
1	2	3	4
Объекты местного значения в области жилищного строительства			
1	Многоквартирный дом	г. Вологда	I очередь
2	Многоквартирный дом	г. Вологда	II очередь
3	Многоквартирный дом	г. Вологда	III очередь
4	Многоквартирный дом	г. Вологда	IV очередь
5	Многоквартирный дом	г. Вологда	V очередь
6	Многоквартирный дом	г. Вологда	VI очередь
Объекты местного значения в области дошкольного и общего среднего образования			
1	Общеобразовательная организация	г. Вологда	VII очередь
Объекты местного значения в области инженерной инфраструктуры			
Электроснабжение			
1	КТП № 1	г. Вологда	I-VII очередь
2	КТП № 2	г. Вологда	I-VII очередь
Водоснабжение			
1	Сети водоснабжения	г. Вологда	I-VII очередь
Водоотведение			
1	Сети хозяйственно-бытовой канализации	г. Вологда	I-VII очередь
Ливневая канализация			
1	Самотечные сети ливневой канализации	г. Вологда	I-VII очередь
Газоснабжение, теплоснабжение и горячее водоснабжение			
1	Сети теплоснабжения и горячего водоснабжения	г. Вологда	I-VII очередь
2	Сети газоснабжения	г. Вологда	I очередь
3	Котельная	г. Вологда	I очередь

УТВЕРЖДЕН  
постановлением Администрации  
города Вологды  
от 28.09.2023 № 1692

**Проект межевания территории, ограниченной рекой Содема – улицами Новгородской – Трактористов – Казакова – Пошехонским шоссе – улицей Псковской городского округа города Вологды**

Основная часть  
Вологда  
2023 г.

**СОДЕРЖАНИЕ**

**Введение**

1. Краткая характеристика территории проекта межевания
- 1.1. Зоны с особыми условиями использования территории, оказывающие влияние на развитие территории
- 1.2. Территории объектов культурного наследия
- 1.3. Особо охраняемые природные территории
2. Цели и задачи проекта межевания территории
3. Сведения о границах территории, в отношении которой утвержден проект межевания, содержащие перечень координат характерных точек этих границ в системе координат, используемой для ведения Единого государственного реестра недвижимости
4. Перечень и сведения о площади образуемых земельных участков
5. Перечень и сведения о площади образуемых земельных участков, которые будут отнесены к территориям общего пользования или имуществу общего пользования, в том числе в отношении которых предполагаются резервирование и (или) изъятие для муниципальных нужд
6. Виды разрешенного использования образуемых земельных участков
7. Целевое назначение лесов, вид (виды) разрешенного использования лесного участка, количественные и качественные характеристики лесного участка, сведения о нахождении лесного участка в границах особо защитных участков лесов

**ГРАФИЧЕСКИЕ МАТЕРИАЛЫ:**

1. Чертеж межевания территории (1 этап). М 1:2000
2. Чертеж межевания территории (2 этап). М 1:2000

**Введение**

Проект межевания территории, ограниченной рекой Содема – улицами Новгородской – Трактористов – Казакова – Пошехонским шоссе – улицей Псковской городского округа города Вологды, разработан на основании подпункта «а» пункта 4 постановления Правительства Российской Федерации от 02 апреля 2022 года № 575 «Об особенностях подготовки, согласования, утверждения, продления сроков действия документации по планировке территории, градостроительных планов земельных участков, выдачи разрешений на строительство объектов капитального строительства, разрешений на ввод в эксплуатацию» (с последующими изменениями) и выполнен в соответствии со следующими нормативными документами:

1. Градостроительный кодекс Российской Федерации;
2. Земельный кодекс Российской Федерации;
3. Федеральный закон от 30 декабря 2015 года № 431-ФЗ «О геодезии, картографии и пространственных данных и о внесении изменений в отдельные законодательные акты Российской Федерации» (с последующими изменениями);
4. Федеральный закон от 24 июля 2007 года № 221-ФЗ «О кадастровой деятельности» (с последующими изменениями);
5. Федеральный закон от 13 июля 2015 года № 218-ФЗ «О государственной регистрации недвижимости» (с последующими изменениями);
6. Федеральный закон от 10 января 2002 года № 7-ФЗ «Об охране окружающей среды» (с последующими изменениями);
7. Федеральный закон от 22 июля 2008 года № 123-ФЗ «Технический регламент о требованиях пожарной безопасности» (с последующими изменениями);
8. Федеральный закон от 30 марта 1999 года № 52-ФЗ «О санитарно-эпидемиологическом благополучии населения» (с последующими изменениями);
9. Постановление Правительства Российской Федерации от 01 декабря 2016 года № 1276 «О порядке информационно-взаимодействия государственной информационной системы ведения единой электронной картографической основы с информационными системами обеспечения градостроительной деятельности» (с последующими изменениями);
10. Постановление Правительства Российской Федерации от 24 февраля 2009 года № 160 «О порядке установления охранных зон объектов электросетевого хозяйства и особых условий использования земельных участков, расположенных в границах таких зон» (с последующими изменениями);
11. Постановление Правительства Российской Федерации от 09 июня 1995 года № 578 «Об утверждении Правил охраны линий и сооружений связи Российской Федерации»;
12. Приказ Минстроя России от 25 апреля 2017 года № 739/пр «Об утверждении требований к цифровым топографическим картам и цифровым топографическим планам, используемым при подготовке графической части документации по планировке территории» (с последующими изменениями);
13. Приказ Минстроя РФ от 25 апреля 2017 года № 740/пр «Об установлении случаев подготовки и требований к подготовке, входящей в состав материалов по обоснованию проекта планировки территории схемы вертикальной планировки, инженерной подготовки и инженерной защиты территории»;
14. СП 42.13330.2016 «Градостроительство. Планировка и застройка городских и сельских поселений, актуализированная редакция СНиП 2.07.01-89»;
15. СП 31.13330.2021 «Водоснабжение. Наружные сети и сооружения»;
16. СП 32.13330.2018 «Канализация. Наружные сети и сооружения»;
17. СП 62.13330.2011 «Газораспределительные системы»;
18. «РДС 30-201-98. Система нормативных документов в строительстве. Руководящий документ системы. Инструкция о порядке проектирования и установления красных линий в городах и других поселениях Российской Федерации» (принят Постановлением Госстроя Российской Федерации от 06 апреля 1998 года № 18-30);
19. Генеральный план городского округа города Вологды, утвержденный решением Вологодской городской Думы от 29 декабря 2014 года № 171 (с последующими изменениями) (далее – Генеральный план);
20. Правила землепользования и застройки городского округа города Вологды, утвержденные решением Вологодской городской Думы от 26 июня 2009 года № 72 (с последующими изменениями) (далее – Правила землепользования и застройки);
21. Местные нормативы градостроительного проектирования городского округа города Вологды, утвержденные решением Вологодской городской Думы от 21 декабря 2017 года № 1382 (с последующими изменениями) (далее – МНГП).

Проект межевания территории выполнен на топографической основе М 1:2000, выполненной в МСК-35, в Балтийской системе высот.

Геодезические изыскания выполнены ООО «ВЕХА» в 2023 году.

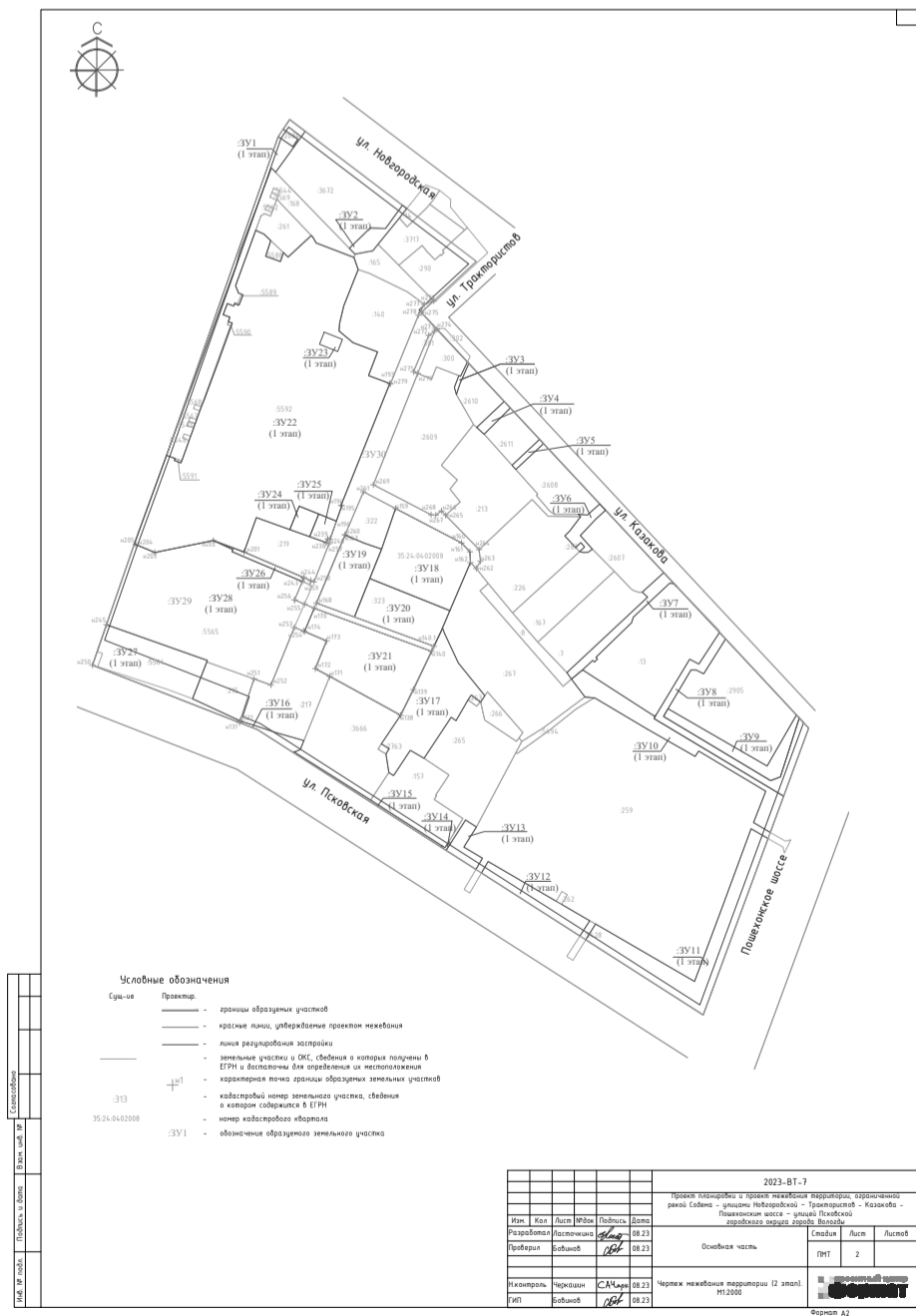
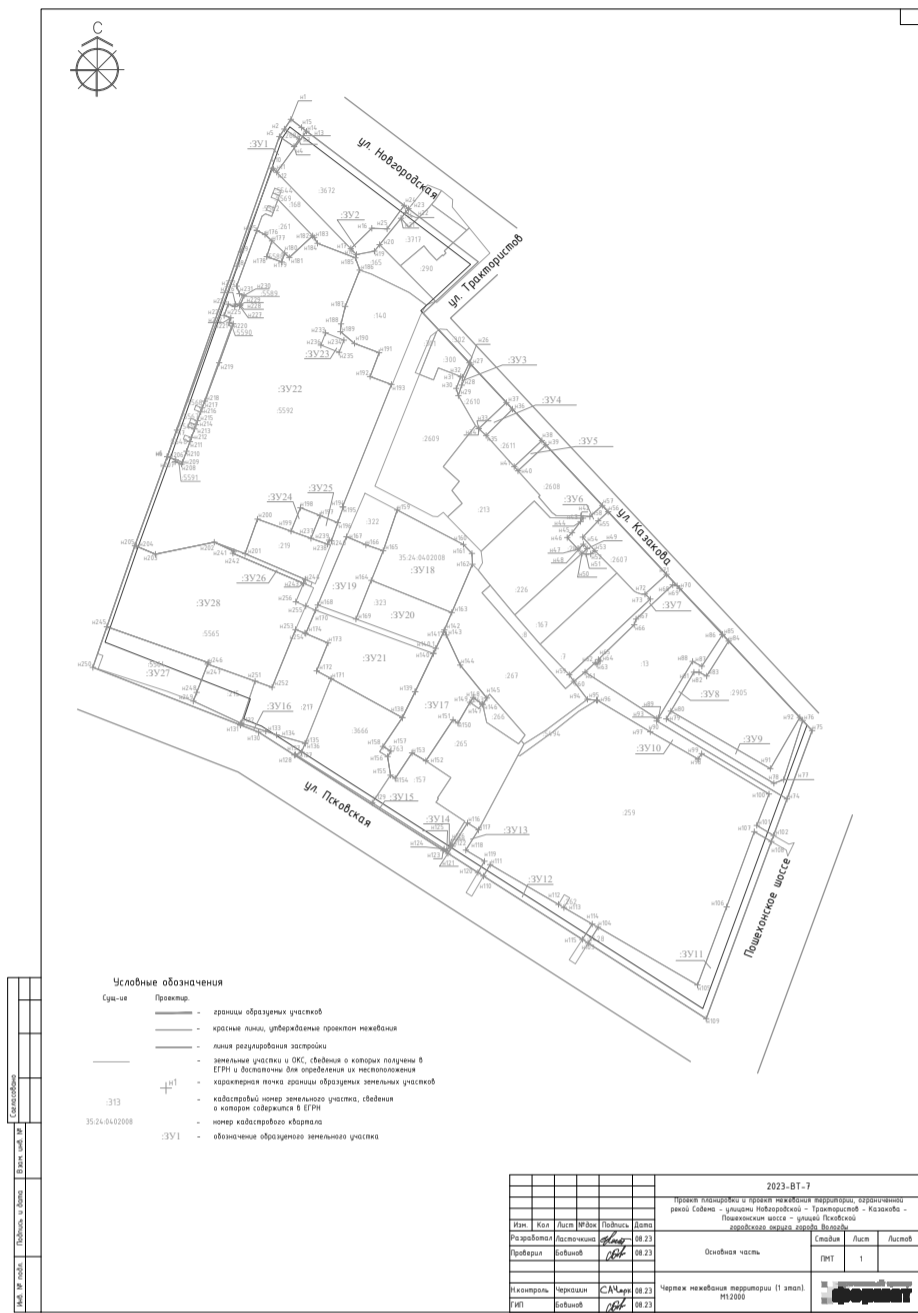
1. Краткая характеристика территории проекта межевания
- Документация по планировке территории разрабатывается в отношении территории, ограниченной рекой Содема – улицами Новгородской – Трактористов – Казакова – Пошехонским шоссе – улицей Псковской городского округа города Вологды.
- Общая площадь объекта градостроительного планирования составляет 24,1 га (241 782,91 м<sup>2</sup>).
- В соответствии с Генеральным планом территория проекта межевания находится в функциональных зонах:
- Жилая зона: зона застройки среднеэтажными жилыми домами (этажностью от 5 до 8 этажей) – 165 511,0 м<sup>2</sup>;
  - Жилая зона: зона застройки многоэтажными жилыми домами (этажностью 9 этажей и более) – 29 786,1 м<sup>2</sup>;
  - Общественно-деловая зона: зона специализированной общественной застройки – 46 485,8 м<sup>2</sup>.

В соответствии с Правилами землепользования и застройки территория проекта межевания находится в территориальных зонах:

- Ж-4 – зона застройки среднеэтажными жилыми домами;
- Ж-5 – зона застройки многоэтажными жилыми домами;
- О2 – зона специализированной общественной застройки объектами образования, здравоохранения, социального назначения.

Категория земель – земли населенных пунктов.

- 1.1. Зоны с особыми условиями использования территории, оказывающие влияние на развитие территории
- Территория проекта межевания расположена на момент разработки в границах следующих зон с особыми условиями использования территорий:
1. Приаэродромной территории аэродрома гражданской авиации Вологды, ограничения использования земельного участка указаны в приложении к приказу Северо-Западного межрегионального территориального управления воздушно-



го транспорта Федерального агентства воздушного транспорта от 23 января 2020 года № 13-П «Об установлении приаэродромной территории аэродрома гражданской авиации Вологда», в Воздушном кодексе Российской Федерации (реестровый номер ЕГРН 35:00-6.266).

2. Водоохранной зоне реки Содемы, ограничения использования земельного участка указаны в Водном кодексе Российской Федерации (Водоохранная зона р. Содема (Собима) в пределах г. Вологды и Вологодского района Вологодской области - реестровый номер ЕГРН 35:00-6.504).

3. Прибрежной защитной полосе реки Содема в пределах г. Вологды и Вологодского района Вологодской области, площадь земельного участка, ограничения использования земельного участка указаны в Водном кодексе Российской Федерации (реестровый номер ЕГРН 35:00-6.467).

4. Охранной зоне объекта «ВЛ 6 кВ «п/ст — ТП 980», ограничения использования земельного участка указаны в Правилах установления охранных зон объектов электросетевого хозяйства и особых условий использования земельных участков, расположенных в границах таких зон, утвержденных постановлением Правительства Российской Федерации от 24 февраля 2009 года № 160 (с последующими изменениями) (реестровый номер ЕГРН 35:24-6.192).

5. З пояса зоны санитарной охраны артезианской скважины № 1 р/э (зона ограничений от химического загрязнения), площадь земельного участка, ограничения использования земельного участка указаны в СанПиН 2.1.4.1110-02 «Зона санитарной охраны источников питьевого и хозяйственно-бытового водоснабжения» (с последующими изменениями).

6. З пояса зоны санитарной охраны артезианской скважины № 13 (зона ограничений от химического загрязнения), ограничения использования земельного участка указаны в СанПиН 2.1.4.1110-02 «Зоны санитарной охраны источников водоснабжения и водопроводов питьевого назначения» (с последующими изменениями).

7. Земельный участок с кадастровым номером 35:24:0402008:5592 частично расположен в границах 1 пояса строгого режима артезианской скважины № 13, ограничения использования земельного участка указаны в СанПиН 2.1.4.1110-02 «Зоны санитарной охраны источников водоснабжения и водопроводов питьевого назначения».

8. Охранной зоны трансформаторных подстанций, ограничения использование земельного участка указаны в Правилах установления охранных зон объектов электросетевого хозяйства и особых условий использования земельных участков, расположенных в границах таких зон, утвержденных постановлением Правительства Российской Федерации от 24 февраля 2009 года № 160 (с последующими изменениями). Охранная зона объекта электросетевого хозяйства: трансформаторная подстанция № 203 – реестровый номер ЕГРН 35:24-6.577; Охранная зона объекта электросетевого хозяйства: трансформаторная подстанция № 241 – реестровый номер ЕГРН 35:24-6.583.

9. Охранной зоне инженерных сетей, ограничения использования земельного участка указаны в СП 42.13330.2016 «СНиП 2.07.01-89\* Градостроительство. Планировка и застройка городских и сельских поселений», утвержденном приказом Министерства строительства и жилищно-коммунального хозяйства Российской Федерации от 30 декабря 2016 года № 1034/пр (с последующими изменениями), в Правилах установления охранных зон объектов. Охранная зона объекта: Газопровод – городской газопровод г. Вологда (участок ГРП № 7) - реестровый номер ЕГРН 35:00-6.121; охранная зона объекта: Газораспределительные сети от ГРС г. Вологда – реестровый номер ЕГРН 35:24-6.50.

10. Ориентировочной санитарно-защитной зоны промышленной площадки АО «Вологодская Сельхозхимия», ограничения использования земельного участка указаны в СанПиН 2.2.1/2.1.1.1200-03 «Санитарно-защитные зоны и санитарная классификация предприятий, сооружений и иных объектов», в постановлении Правительства Российской Федерации от 03 марта 2018 года № 222 «Об утверждении Правил установления санитарно-защитных зон и использования земельных участков, расположенных в границах санитарно-защитных зон» (с последующими изменениями).

11. Ориентировочная санитарно-защитная зона объектов специального назначения (противотуберкулезный диспансер).

1.2. Территории объектов культурного наследия

В границах территории проекта межевания отсутствуют объекты культурного наследия, включенные в Единый государственный реестр объектов культурного наследия народов Российской Федерации, выявленные объекты культурного наследия, обладающие признаками объекта археологического наследия (согласно письму Комитета по охране объектов культурного наследия Вологодской области №ИХ.53-3909/23 от 10 июля 2023 года).

1.3. Особо охраняемые природные территории

В границах территории проекта межевания отсутствуют объекты особо охраняемых природных территорий, включенные в Единый государственный реестр.

2. Цели и задачи проекта межевания территории

Подготовка проекта межевания территории осуществлена для определения местоположения границ образуемых земельных участков.

Целью разработки проекта межевания является отмена утвержденных красных линий по улице Трактористов, установление проектируемых красных линий, необходимых для формирования территорий общего пользования и размещения общеобразовательной организации.

Отменяемые проектом красные линии установлены в составе проекта планировки Южного жилого района города Вологды, утвержденного постановлением Администрации города Вологды от 09 августа 2012 года № 4560 (с последующими изменениями).

Согласно Генеральному плану и п.11.5 СП 42.13330.2016 «Градостроительство. Планировка и застройка городских и сельских поселений. Актуализированная редакция СНиП 2.07.01-89\*» приводится в соответствие ширина в красных линиях магистральной улицы районного значения Псковской – 40 м.

Местоположение границ образуемых земельных участков определено в соответствии с требованиями статей 11.2, 11.9, 39.20 Земельного кодекса Российской Федерации.

Категория земель образуемых земельных участков – земли населенных пунктов.

Для территории по планировке устанавливаются линии отступа от красных линий в целях определения мест допустимого размещения зданий, строений, сооружений.

Проектом межевания территории предусмотрено проведение работ в 2 этапа.

1 этап:

1) образование земельных участков :ЗУ1 – :ЗУ17 из земель, государственная собственность на которые не разграничена;

2) образование четырех земельных участков :ЗУ18, :ЗУ19, :ЗУ20 и :ЗУ21 путем раздела земельного участка с кадастровым номером 35:24:0402008:323.

3) образование земельных участков :ЗУ22, :ЗУ23, :ЗУ24, ЗУ:25 и :ЗУ26 путем раздела земельного участка с кадастровым номером 35:24:0402008:5592;

4) образование земельного участка :ЗУ27 путем перераспределения земельного участка с кадастровым номером 35:24:0402008:5564 и земель, государственная собственность на которые не разграничена;

5) образование земельного участка с условным номером :ЗУ28 путем перераспределения земельного участка с кадастровым номером 35:24:0402008:5565 и земель, государственная собственность на которые не разграничена.

2 этап:

1) образование земельного участка с условным номером :ЗУ29 путем объединения земельного участка с кадастровым номером 35:24:0402008:215 и земельных участков :ЗУ21, :ЗУ26, :ЗУ27 и :ЗУ28.

2) образование земельного участка :ЗУ30 из земель, государственная собственность на которые не разграничена.

Изменение границ земельных участков с кадастровыми номерами 35:24:0402008:14, 35:24:0402008:3717, 35:24:0402008:290 будет осуществляться в рамках подготовки документации по планировке территории в отношении линейного объекта – магистральной улицы общегородского значения регулируемого движения Новгородской.

Для обеспечения доступа к образуемым земельным участкам :ЗУ23, :ЗУ24 с территории общего пользования на земельном участке :ЗУ 22 будут установлены сервитуты в соответствии с требованиями законодательства.

3. Сведения о границах территории, в отношении которой утвержден проект межевания, содержащие перечень координат характерных точек этих границ в системе координат, используемой для ведения Единого государственного реестра недвижимости

Координаты характерных точек границ территории, в отношении которой утвержден проект межевания представлены в таблице 3.1

Таблица 3.1

Координаты характерных точек границ территории

Обозначение поворотных точек	Координаты	
	X	Y
A	350489.82	2324275.45

Обозначение поворотных точек	Координаты	
	X	Y
Б	350598.95	2324313.16
В	350678.65	2324342.14
Г	350965.46	2324442.56
Д	350972.19	2324447.08
Е	350980.89	2324452.92
Ж	350973.64	2324462.46
И	350853.25	2324620.81
К	350807.28	2324571.34
Л	350793.24	2324584.42
М	350433.16	2324919.94
Н	350175.03	2324825.01
П	350431.83	2324423.94

4. Перечень и сведения о площади образуемых земельных участков, в том числе возможные способы их образования  
Этап 1.

Ведомость координат характерных точек границ образуемого земельного участка :ЗУ1 представлена в таблице 4.1.

Таблица 4.1

Обозначение характерных точек границ	Площадь земельного участка :ЗУ1 – 1 004 кв.м		
	Координаты, м		
	X	Y	
1	2	3	
n1	350980.89	2324452.92	
n2	350972.19	2324447.08	
n3	350963.23	2324460.28	
n4	350956.50	2324455.75	
n5	350965.46	2324442.56	
n6	350678.65	2324342.14	
n7	350702.46	2324350.80	
n8	350849.29	2324404.66	
n9	350861.97	2324408.11	
n10	350937.15	2324436.40	
n11	350936.46	2324437.36	
n12	350933.42	2324440.22	
n13	350966.25	2324463.98	
n14	350970.23	2324466.94	
n15	350973.64	2324462.46	
n1	350980.89	2324452.92	

Ведомость координат характерных точек границ образуемого земельного участка :ЗУ2 представлена в таблице 4.2.

Таблица 4.2

Обозначение характерных точек границ	Площадь земельного участка :ЗУ2 – 558 кв.м		
	Координаты, м		
	X	Y	
1	2	3	
n16	350883.27	2324525.40	
n17	350865.01	2324506.57	
n18	350859.77	2324511.65	
n19	350862.76	2324527.76	
n20	350868.66	2324532.41	
n21	350892.25	2324551.62	
n22	350897.36	2324555.51	
n23	350900.77	2324558.30	
n24	350903.72	2324554.43	
n25	350882.78	2324539.16	
n16	350883.27	2324525.40	

Ведомость координат характерных точек границ образуемого земельного участка :ЗУ3 представлена в таблице 4.3.

Таблица 4.3

Обозначение характерных точек границ	Площадь земельного участка :ЗУ3 – 80 кв.м		
	Координаты, м		
	X	Y	
1	2	3	
n26	350762.71	2324612.87	
n27	350761.33	2324614.15	
n28	350742.75	2324606.01	
n29	350733.29	2324602.97	
n30	350739.82	2324601.08	
n31	350750.39	2324605.19	
n32	350749.82	2324606.66	
n26	350762.71	2324612.87	

Ведомость координат характерных точек границ образуемого земельного участка :ЗУ4 представлена в таблице 4.4.

Таблица 4.4

Обозначение характерных точек границ	Площадь земельного участка :ЗУ4 – 290 кв.м		
	Координаты, м		
	X	Y	
1	2	3	
n33	350703.77	2324621.21	
n34	350703.76	2324621.20	
n35	350697.56	2324627.89	
n36	350721.25	2324651.49	
n37	350727.17	2324645.98	
n33	350703.77	2324621.21	

Ведомость координат характерных точек границ образуемого земельного участка :ЗУ5 представлена в таблице 4.5.

Таблица 4.5

Обозначение характерных точек границ	Площадь земельного участка :ЗУ5 – 175 кв.м		
	Координаты, м		
	X	Y	
1	2	3	
n38	350693.00	2324677.82	
n39	350689.19	2324681.37	
n40	350665.96	2324656.41	
n41	350669.74	2324653.01	
n38	350693.00	2324677.82	

Ведомость координат характерных точек границ образуемого земельного участка :ЗУ6 представлена в таблице 4.6.

Таблица 4.6

Обозначение характерных точек границ	Площадь земельного участка :ЗУ6 – 522 кв.м		
	Координаты, м		
	X	Y	
1	2	3	
n42	350625.70	2324712.78	
n43	350623.48	2324714.71	
n44	350620.49	2324712.43	
n45	350610.60	2324704.88	
n46	350606.13	2324700.53	
n47	350595.76	2324710.20	
n48	350600.16	2324714.94	
n49	350596.19	2324718.33	
n50	350592.00	2324713.76	
n51	350591.27	2324717.45	
n52	350591.50	2324721.60	
n53	350594.23	2324725.35	
n54	350606.52	2324714.46	
n55	350621.13	2324728.27	
n56	350629.30	2324737.18	
n57	350634.90	2324731.96	
n58	350624.92	2324720.79	
n42	350625.70	2324712.78	



Ведомость координат характерных точек границ образуемого земельного участка :ЗУ7 представлена в таблице 4.7.

Таблица 4.7

Обозначение характерных точек границ	Площадь земельного участка :ЗУ7 – 966 кв.м		
	Координаты, м		
	X	Y	
1	2	3	
н59	350483.17	2324702.34	
н60	350477.31	2324706.42	
н61	350485.58	2324716.50	
н62	350494.16	2324725.63	
н63	350492.60	2324727.15	
н64	350495.39	2324729.97	
н65	350496.86	2324728.47	
н66	350528.05	2324760.52	
н67	350533.12	2324762.22	
н68	350563.75	2324795.02	
н69	350562.94	2324798.92	
н70	350560.41	2324801.36	
н71	350573.12	2324789.53	
н72	350555.50	2324770.15	
н73	350551.03	2324774.96	
н59	350483.17	2324702.34	

Ведомость координат характерных точек границ образуемого земельного участка :ЗУ8 представлена в таблице 4.8.

Таблица 4.8

Обозначение характерных точек границ	Площадь земельного участка :ЗУ8 – 2 118 кв.м		
	Координаты, м		
	X	Y	
1	2	3	
н74	350371.88	2324897.40	
н75	350433.16	2324919.94	
н76	350442.24	2324911.48	
н77	350389.23	2324894.45	
н78	350385.92	2324885.65	
н79	350443.66	2324789.26	
н80	350450.60	2324793.37	
н81	350485.49	2324814.03	
н82	350485.53	2324818.56	
н83	350482.01	2324825.42	
н84	350513.41	2324845.16	
н85	350519.31	2324839.66	
н86	350519.24	2324839.68	
н87	350490.82	2324821.14	
н88	350495.21	2324812.85	
н89	350444.81	2324782.46	
н90	350441.82	2324780.67	
н74	350371.88	2324897.40	

Ведомость координат характерных точек границ образуемого земельного участка :ЗУ9 представлена в таблице 4.9.

Таблица 4.9

Обозначение характерных точек границ	Площадь земельного участка :ЗУ9 – 1 519 кв.м		
	Координаты, м		
	X	Y	
1	2	3	
н76	350442.24	2324911.48	
н77	350389.23	2324894.45	
н78	350385.92	2324885.65	
н79	350443.66	2324789.26	
н80	350450.60	2324793.37	
н91	350399.12	2324882.49	
н92	350444.98	2324908.92	
н76	350442.24	2324911.48	

Ведомость координат характерных точек границ образуемого земельного участка :ЗУ10 представлена в таблице 4.10.

Таблица 4.10

Обозначение характерных точек границ	Площадь земельного участка :ЗУ10 – 2 626 кв.м		
	Координаты, м		
	X	Y	
1	2	3	
н74	350371.88	2324897.40	
н90	350441.82	2324780.67	
н89	350444.81	2324782.46	
н93	350444.11	2324780.87	
н61	350485.58	2324716.50	
н60	350477.31	2324706.42	
н94	350461.19	2324718.64	
н95	350460.35	2324726.75	
н96	350460.27	2324727.55	
н97	350432.14	2324774.90	
н98	350407.71	2324817.71	
н99	350412.53	2324821.01	
н100	350376.40	2324881.32	
н101	350348.20	2324870.37	
н102	350339.29	2324885.42	
н74	350371.88	2324897.40	

Ведомость координат характерных точек границ образуемого земельного участка :ЗУ11 представлена в таблице 4.11.

Таблица 4.11

Обозначение характерных точек границ	Площадь земельного участка :ЗУ11 – 4 952 кв.м		
	Координаты, м		
	X	Y	
1	2	3	
н103	350242.71	2324719.31	
н104	350256.94	2324728.17	
н105	350205.18	2324817.23	
н106	350275.18	2324843.33	
н107	350342.64	2324868.14	
н108	350333.79	2324883.39	
н109	350175.03	2324825.01	
н103	350242.71	2324719.31	

Ведомость координат характерных точек границ образуемого земельного участка :ЗУ12 представлена в таблице 4.12.

Таблица 4.12

Обозначение характерных точек границ	Площадь земельного участка :ЗУ12 – 1 493 кв.м		
	Координаты, м		
	X	Y	
1	2	3	
н110	350302.81	2324625.44	
н111	350313.12	2324631.45	
н112	350277.44	2324692.69	
н113	350274.62	2324697.54	
н114	350259.83	2324722.94	
н115	350246.07	2324714.06	
н110	350302.81	2324625.44	

Ведомость координат характерных точек границ образуемого земельного участка :ЗУ13 представлена в таблице 4.13.

Таблица 4.13

Обозначение характерных точек границ	Площадь земельного участка :ЗУ13 – 608 кв.м		
	Координаты, м		
	X	Y	
1	2	3	
н116	350350.44	2324611.20	
н117	350344.20	2324621.02	
н118	350326.09	2324609.66	
н119	350316.14	2324626.40	

Обозначение характерных точек границ	Площадь земельного участка :ЗУ13 – 608 кв.м		
	Координаты, м		
	X	Y	
1	2	3	
н120	350306.01	2324620.45	
н121	350323.16	2324593.66	
н122	350329.59	2324597.79	
н116	350350.44	2324611.20	

Ведомость координат характерных точек границ образуемого земельного участка :ЗУ14 представлена в таблице 4.14.

Таблица 4.14

Обозначение характерных точек границ	Площадь земельного участка :ЗУ14 – 21 кв.м		
	Координаты, м		
	X	Y	
1	2	3	
н121	350323.16	2324593.66	
н123	350325.88	2324589.41	
н124	350327.15	2324590.22	
н125	350325.60	2324592.63	
н126	350330.67	2324595.93	
н122	350329.59	2324597.79	
н121	350323.16	2324593.66	

Ведомость координат характерных точек границ образуемого земельного участка :ЗУ15 представлена в таблице 4.15.

Таблица 4.15

Обозначение характерных точек границ	Площадь земельного участка :ЗУ15 – 212 кв.м		
	Координаты, м		
	X	Y	
1	2	3	
н127	350411.68	2324457.03	
н128	350411.28	2324456.03	
н123	350325.88	2324589.41	
н124	350327.15	2324590.22	
н129	350368.40	2324525.81	
н127	350411.68	2324457.03	

Ведомость координат характерных точек границ образуемого земельного участка :ЗУ16 представлена в таблице 4.16.

Таблица 4.16

Обозначение характерных точек границ	Площадь земельного участка :ЗУ16 – 380 кв.м		
	Координаты, м		
	X	Y	
1	2	3	
н130	350431.83	2324423.94	
н131	350438.18	2324407.69	
н132	350439.74	2324408.30	
н133	350432.60	2324430.39	
н134	350429.29	2324440.09	
н135	350421.90	2324465.76	
н136	350421.65	2324465.65	
н137	350413.83	2324462.44	
н127	350411.68	2324457.03	
н128	350411.28	2324456.03	
н130	350431.83	2324423.94	

Ведомость координат характерных точек границ образуемого земельного участка :ЗУ17 представлена в таблице 4.17.

Таблица 4.17

Обозначение характерных точек границ	Площадь земельного участка :ЗУ17 – 4 652 кв.м		
	Координаты, м		
	X	Y	
1	2	3	
н138	350444.79	2324552.77	
н139	350468.03	2324564.24	
н140	350502.31	2324580.59	
н140.1	350506.84	2324582.75	
н141	350521.48	2324589.73	
н142	350523.36	2324590.39	
н143	350518.79	2324592.09	
н144	350491.84	2324604.64	
н145	350462.35	2324628.49	
н146	350456.55	2324624.80	
н147	350456.94	2324624.26	
н148	350462.81	2324616.21	
н149	350458.48	2324613.41	
н150	350439.86	2324602.59	
н151	350442.90	2324598.19	
н152	350406.03	2324573.84	
н153	350413.19	2324561.46	
н154	350390.42	2324546.41	
н155	350393.24	2324542.15	
н156	350409.95	2324539.56	
н157	350414.70	2324542.54	
н158	350418.99	2324535.42	
н138	350444.79	2324552.77	

Ведомость координат характерных точек границ образуемого земельного участка :ЗУ18 представлена в таблице 4.18.

Таблица 4.18

Обозначение характерных точек границ	Площадь земельного участка :ЗУ18 – 4 922 кв.м		
	Координаты, м		
	X	Y	
1	2	3	
н159	350630.83	2324548.20	
н160	350599.94	2324607.52	
н161	350591.93	2324615.15	
н162	350582.20	2324615.57	
н163	350538.97	2324597.07	
н164	350567.78	2324525.01	
н165	350594.34	2324535.63	
н159	350630.83	2324548.20	

Ведомость координат характерных точек границ образуемого земельного участка :ЗУ19 представлена в таблице 4.19.

Таблица 4.19

Обозначение характерных точек границ	Площадь земельного участка :ЗУ19 – 2 358 кв.м		
	Координаты, м		
	X	Y	
1	2	3	
н164	350567.78	2324525.01	
н165	350594.34	2324535.63	
н166	350599.61	2324520.07	
н167	350606.92	2324502.70	
н168	350545.71	2324476.99	
н169	350533.15	2324511.17	
н164	350567.78	2324525.01	

Ведомость координат характерных точек границ образуемого земельного участка :ЗУ20 представлена в таблице 4.20.

Таблица 4.20

Обозначение характерных точек границ	Площадь земельного участка :ЗУ20 – 2 791 кв.м		
	Координаты, м		
	X	Y	
1	2	3	
н140.1	350506.84	2324582.75	
н141	350521.48	2324589.73	
н142	350523.36	2324590.39	
н163	350538.97	2324597.07	
н164	350567.78	2324525.01	

Обозначение характерных точек границ	Площадь земельного участка :ЗУ20 – 2 791 кв.м	
	Координаты, м	
	X	Y
н169	350533.15	2324511.17
н140.1	350506.84	2324582.75

Ведомость координат характерных точек границ образуемого земельного участка :ЗУ21 представлена в таблице 4.21.  
Таблица 4.21

Обозначение характерных точек границ	Площадь земельного участка :ЗУ21 – 5 603 кв.м	
	Координаты, м	
	X	Y
1	2	3
н170	350541.10	2324475.06
н140	350502.31	2324580.59
н139	350468.03	2324564.24
н138	350444.79	2324552.77
н171	350479.73	2324488.97
н172	350486.69	2324475.99
н173	350511.68	2324486.13
н174	350520.15	2324466.26
н170	350541.10	2324475.06

Ведомость координат характерных точек границ образуемого земельного участка :ЗУ22 представлена в таблице 4.22.  
Таблица 4.22

Обозначение характерных точек границ	Площадь земельного участка :ЗУ22 – 36 385 кв.м	
	Координаты, м	
	X	Y
1	2	3
н175	350881.15	2324422.35
н176	350877.75	2324429.77
н177	350871.89	2324435.94
н178	350857.87	2324431.29
н179	350853.09	2324444.65
н180	350861.08	2324447.32
н181	350857.09	2324451.53
н182	350876.51	2324472.39
н183	350875.03	2324473.80
н184	350869.78	2324476.75
н185	350856.75	2324510.73
н186	350845.87	2324514.55
н187	350813.21	2324501.58
н188	350797.56	2324497.87
н189	350790.67	2324497.26
н190	350780.09	2324509.87
н191	350771.78	2324531.98
н192	350750.45	2324523.86
н193	350743.32	2324543.02
н194	350633.68	2324499.17
н195	350633.46	2324499.80
н196	350619.49	2324494.94
н197	350625.86	2324479.08
н198	350632.93	2324461.44
н199	350611.87	2324453.03
н200	350622.65	2324422.98
н201	350591.71	2324411.89
н202	350601.99	2324384.31
н203	350591.26	2324331.53
н204	350598.50	2324314.38
н205	350598.95	2324313.16
н6	350678.65	2324342.14
н206	350675.86	2324349.78
н207	350674.05	2324349.11
н208	350671.90	2324354.96
н209	350673.66	2324355.82
н210	350683.46	2324359.35
н211	350692.07	2324362.46
н212	350695.84	2324363.81
н213	350703.46	2324366.56
н214	350707.13	2324367.88
н215	350710.81	2324369.21
н216	350718.70	2324372.06
н217	350722.34	2324373.36
н218	350728.37	2324375.87
н219	350762.83	2324388.64
н220	350797.64	2324401.27
н221	350798.95	2324397.77
н222	350803.03	2324399.11
н223	350805.17	2324393.07
н224	350815.16	2324396.79
н225	350813.08	2324402.52
н226	350815.18	2324403.32
н227	350813.73	2324406.99
н228	350814.50	2324407.29
н229	350814.40	2324407.55
н230	350823.08	2324410.92
н231	350824.65	2324406.87
н232	350831.33	2324404.26
н175	350881.15	2324422.35
н233	350789.56	2324484.04
н234	350783.01	2324500.42
н235	350772.06	2324496.12
н236	350778.61	2324479.75

Ведомость координат характерных точек границ образуемого земельного участка :ЗУ23 представлена в таблице 4.23.  
Таблица 4.23

Обозначение характерных точек границ	Площадь земельного участка :ЗУ23 – 207 кв.м	
	Координаты, м	
	X	Y
1	2	3
н233	350789.56	2324484.04
н234	350783.01	2324500.42
н235	350772.06	2324496.12
н236	350778.61	2324479.75
н233	350789.56	2324484.04

Ведомость координат характерных точек границ образуемого земельного участка :ЗУ24 представлена в Таблице 4.24.  
Таблица 4.24

Обозначение характерных точек границ	Площадь земельного участка :ЗУ24 – 424 кв.м	
	Координаты, м	
	X	Y
1	2	3
н197	350625.86	2324479.08
н198	350632.93	2324461.44
н199	350611.87	2324453.03
н237	350605.45	2324470.92
н197	350625.86	2324479.08

Ведомость координат характерных точек границ образуемого земельного участка :ЗУ25 представлена в таблице 4.25.  
Таблица 4.25

Обозначение характерных точек границ	Площадь земельного участка :ЗУ25 – 372 кв.м	
	Координаты, м	
	X	Y
1	2	3
н196	350619.49	2324494.94
н197	350625.86	2324479.08
н237	350605.45	2324470.92
н238	350600.13	2324485.76

Обозначение характерных точек границ	Площадь земельного участка :ЗУ25 – 372 кв.м	
	Координаты, м	
	X	Y
1	2	3
н239	350603.09	2324487.22
н240	350603.09	2324489.24
н196	350619.49	2324494.94

Ведомость координат характерных точек границ образуемого земельного участка :ЗУ26 представлена в таблице 4.26.  
Таблица 4.26

Обозначение характерных точек границ	Площадь земельного участка :ЗУ26 – 280 кв.м	
	Координаты, м	
	X	Y
1	2	3
н201	350591.71	2324411.89
н202	350601.99	2324384.31
н241	350593.77	2324401.92
н242	350592.03	2324400.93
н243	350565.11	2324464.29
н244	350568.58	2324465.76
н201	350591.71	2324411.89

Ведомость координат характерных точек границ образуемого земельного участка :ЗУ27 представлена в таблице 4.27.  
Таблица 4.27

Обозначение характерных точек границ	Площадь земельного участка :ЗУ27 – 3 976 кв.м	
	Координаты, м	
	X	Y
1	2	3
н245	350526.24	2324288.09
н246	350494.10	2324378.84
н247	350492.74	2324378.31
н248	350467.40	2324368.50
н249	350459.60	2324365.48
н132	350439.74	2324408.30
н131	350438.18	2324407.69
н250	350489.82	2324275.45
н245	350526.24	2324288.09

Ведомость координат характерных точек границ образуемого земельного участка :ЗУ28 представлена в таблице 4.28.  
Таблица 4.28

Обозначение характерных точек границ	Площадь земельного участка :ЗУ28 – 15 092 кв.м	
	Координаты, м	
	X	Y
1	2	3
н202	350601.99	2324384.31
н203	350591.26	2324331.53
н204	350598.50	2324314.38
н205	350598.95	2324313.16
н245	350526.24	2324288.09
н246	350494.10	2324378.84
н247	350492.74	2324378.31
н251	350477.45	2324420.86
н252	350471.98	2324436.06
н253	350523.73	2324457.08
н254	350520.59	2324465.43
н174	350520.15	2324466.26
н170	350541.10	2324475.06
н255	350544.82	2324466.24
н256	350548.58	2324457.32
н243	350565.11	2324464.29
н242	350592.03	2324400.93
н241	350593.77	2324401.92
н202	350601.99	2324384.31

Этап 2.  
Ведомость координат характерных точек границ образуемого земельного участка :ЗУ29 представлена в таблице 4.29.  
Таблица 4.29

Обозначение характерных точек границ	Площадь земельного участка :ЗУ29 – 26 687 кв.м	
	Координаты, м	
	X	Y
1	2	3
н201	350591.71	2324411.89
н202	350601.99	2324384.31
н203	350591.26	2324331.53
н204	350598.50	2324314.38
н205	350598.95	2324313.16
н245	350526.24	2324288.09
н250	350489.82	2324275.45
н131	350438.18	2324407.69
н132	350439.74	2324408.30
н251	350477.45	2324420.86
н252	350471.98	2324436.06
н253	350523.73	2324457.08
н254	350520.59	2324465.43
н174	350520.15	2324466.26
н173	350511.68	2324486.13
н172	350486.69	2324475.99
н171	350479.73	2324488.97
н138	350444.79	2324552.77
н139	350468.03	2324564.24
н140	350502.31	2324580.59
н170	350541.10	2324475.06
н255	350544.82	2324466.24
н256	350548.58	2324457.32
н243	350565.11	2324464.29
н244	350568.58	2324465.76
н201	350591.71	2324411.89

Ведомость координат характерных точек границ образуемого земельного участка :ЗУ30 представлена в таблице 4.30.  
Таблица 4.30

Обозначение характерных точек границ	Площадь земельного участка :ЗУ30 – 6 412 кв.м	
	Координаты, м	
	X	Y
1	2	3
н193	350743.32	2324543.02
н194	350633.68	2324499.17
н195	350633.46	2324499.80
н196	350619.49	2324494.94
н240	350603.09	2324489.24
н239	350603.79	2324487.22
н238	350600.13	2324485.76
н257	350599.19	2324488.40
н258	350564.73	2324474.74
н259	350565.91	2324471.98
н244	350568.58	2324465.76
н243	350565.11	2324464.29
н256	350548.58	2324457.32
н255	350544.82	2324466.24
н170	350541.10	2324475.06
н140	350502.31	2324580.59
н140.1	350506.84	2324582.75
н169	350533.15	2324511.17
н168	350545.71	2324476.99
н167	350606.92	2324502.70
н260	350607.42	2324502.91
н261	350645.87	2324519.31
н159	350630.83	2324548.20

Обозначение характерных точек границ	Площадь земельного участка :ЗУ30 – 6 412 кв.м		
	Координаты, м		
	X	Y	Z
1	2	3	
n160	350599.94	2324607.52	
n161	350591.93	2324615.15	
n162	350582.20	2324615.57	
n262	350576.90	2324620.79	
n263	350583.45	2324624.61	
n264	350593.85	2324623.36	
n265	350624.67	2324593.34	
n266	350628.81	2324589.53	
n267	350624.90	2324584.45	
n268	350625.19	2324580.20	
n269	350652.18	2324528.19	
n270	350752.36	2324568.16	
n271	350753.89	2324564.37	
n272	350786.60	2324578.06	
n273	350790.71	2324583.47	
n274	350792.19	2324585.40	
n275	350807.28	2324571.34	
n276	350817.71	2324582.57	
n277	350814.63	2324573.98	
n278	350804.89	2324568.8	
n279	350743.09	2324543.62	
n193	350743.32	2324543.02	

5. Перечень и сведения о площади образуемых земельных участков, которые будут отнесены к территориям общего пользования или имуществу общего пользования, в том числе в отношении которых предполагаются резервирование и (или) изъятие для государственных или муниципальных нужд

Перечень и сведения о площади образуемых участков, которые будут отнесены к территориям общего пользования, представлены в таблице 5.1.

Таблица 5.1

Обозначение образуемого земельного участка	Обозначение исходного земельного участка	Площадь образуемого участка, кв.м	Вид разрешенного использования исходного земельного участка	Вид разрешенного использования образуемого участка, в соответствии с правилами или классификатором	Способ образования
:ЗУ1	Земли, государственная собственность на которые не разграничена, КК № 35:24:0402008	1 004	-	Благоустройство территории (код 12.0.2)	образование из земель, государственная собственность на которые не разграничена
:ЗУ2	Земли, государственная собственность на которые не разграничена, КК № 35:24:0402008	558	-	Улично-дорожная сеть (код 12.0.1)	образование из земель, государственная собственность на которые не разграничена
:ЗУ3	Земли, государственная собственность на которые не разграничена, КК № 35:24:0402008	80	-	Улично-дорожная сеть (код 12.0.1)	образование из земель, государственная собственность на которые не разграничена
:ЗУ4	Земли, государственная собственность на которые не разграничена, КК № 35:24:0402008	290	-	Улично-дорожная сеть (код 12.0.1)	образование из земель, государственная собственность на которые не разграничена
:ЗУ5	Земли, государственная собственность на которые не разграничена, КК № 35:24:0402008	175	-	Улично-дорожная сеть (код 12.0.1)	образование из земель, государственная собственность на которые не разграничена
:ЗУ6	Земли, государственная собственность на которые не разграничена, КК № 35:24:0402008	522	-	Улично-дорожная сеть (код 12.0.1)	образование из земель, государственная собственность на которые не разграничена
:ЗУ7	Земли, государственная собственность на которые не разграничена, КК № 35:24:0402008	966	-	Улично-дорожная сеть (код 12.0.1)	образование из земель, государственная собственность на которые не разграничена
:ЗУ8	Земли, государственная собственность на которые не разграничена, КК № 35:24:0402008	2 118	-	Улично-дорожная сеть (код 12.0.1)	образование из земель, государственная собственность на которые не разграничена
:ЗУ9	Земли, государственная собственность на которые не разграничена, КК № 35:24:0402008	1 519	-	Благоустройство территории (код 12.0.2)	образование из земель, государственная собственность на которые не разграничена
:ЗУ10	Земли, государственная собственность на которые не разграничена, КК № 35:24:0402008	2 626	-	Благоустройство территории (код 12.0.2)	образование из земель, государственная собственность на которые не разграничена
:ЗУ11	Земли, государственная собственность на которые не разграничена, КК № 35:24:0402008	4 952	-	Благоустройство территории (код 12.0.2)	образование из земель, государственная собственность на которые не разграничена
:ЗУ12	Земли, государственная собственность на которые не разграничена, КК № 35:24:0402008	1 493	-	Благоустройство территории (код 12.0.2)	образование из земель, государственная собственность на которые не разграничена
:ЗУ13	Земли, государственная собственность на которые не разграничена, КК № 35:24:0402008	608	-	Благоустройство территории (код 12.0.2)	образование из земель, государственная собственность на которые не разграничена
:ЗУ14	Земли, государственная собственность на которые не разграничена, КК № 35:24:0402008	21	-	Улично-дорожная сеть (код 12.0.1)	образование из земель, государственная собственность на которые не разграничена
:ЗУ15	Земли, государственная собственность на которые не разграничена, КК № 35:24:0402008	212	-	Благоустройство территории (код 12.0.2)	образование из земель, государственная собственность на которые не разграничена
:ЗУ16	Земли, государственная собственность на которые не разграничена, КК № 35:24:0402008	380	-	Улично-дорожная сеть (код 12.0.1)	образование из земель, государственная собственность на которые не разграничена
:ЗУ17	Земли, государственная собственность на которые не разграничена, КК № 35:24:0402008	4 652	-	Благоустройство территории (код 12.0.2)	образование из земель, государственная собственность на которые не разграничена
:ЗУ30	Земли, государственная собственность на которые не разграничена, КК № 35:24:0402008	6 412	-	Улично-дорожная сеть (код 12.0.1)	образование из земель, государственная собственность на которые не разграничена

6. Вид разрешенного использования образуемых земельных участков

Перечень и сведения о площади образуемых участков, возможные способы их образования, вид разрешенного использования образуемых участков (1 этап) представлены в таблице 6.1.

Таблица 6.1

Обозначение образуемого земельного участка	Обозначение исходного земельного участка	Площадь образуемого участка, кв.м	Вид разрешенного использования исходного земельного участка	Вид разрешенного использования образуемого участка, в соответствии с правилами или классификатором	Способ образования
:ЗУ18	35:24:0402008:323	4 922	Эксплуатация складов	Деловое управление (код 4.1)	Раздел земельного участка с кадастровым номером 35:24:0402008:323
:ЗУ19	35:24:0402008:323	2 358	Эксплуатация складов	Деловое управление (код 4.1)	Раздел земельного участка с кадастровым номером 35:24:0402008:323
:ЗУ20	35:24:0402008:323	2 791	Эксплуатация складов	Деловое управление (код 4.1)	Раздел земельного участка с кадастровым номером 35:24:0402008:323
:ЗУ21	35:24:0402008:323	5 603	Эксплуатация складов	Дошкольное, начальное и среднее общее образование (код 3.5.1)	Раздел земельного участка с кадастровым номером 35:24:0402008:323
:ЗУ22	35:24:0402008:5592	36 385	Эксплуатация производственной базы	Среднеэтажная жилая застройка (код 2.5)	Раздел земельного участка с кадастровым номером 35:24:0402008:5592
:ЗУ23	35:24:0402008:5592	207	Эксплуатация производственной базы	Предоставление коммунальных услуг (код 3.1.1)	Раздел земельного участка с кадастровым номером 35:24:0402008:5592
:ЗУ24	35:24:0402008:5592	424	Эксплуатация производственной базы	Предоставление коммунальных услуг (код 3.1.1)	Раздел земельного участка с кадастровым номером 35:24:0402008:5592
:ЗУ25	35:24:0402008:5592	372	Эксплуатация производственной базы	Предоставление коммунальных услуг (код 3.1.1)	Раздел земельного участка с кадастровым номером 35:24:0402008:5592

Обозначение образуемого земельного участка	Обозначение исходного земельного участка	Площадь образуемого участка, кв.м	Вид разрешенного использования исходного земельного участка	Вид разрешенного использования образуемого участка, в соответствии с правилами или классификатором	Способ образования
:ЗУ26	35:24:0402008:5592	280	Эксплуатация производственной базы	Дошкольное, начальное и среднее общее образование (код 3.5.1)	Раздел земельного участка с кадастровым номером 35:24:0402008:5592
:ЗУ27	35:24:0402008:5564	3 976	Здания склада материально-технического снабжения, гаражной стоянки, цеха по ремонту	Дошкольное, начальное и среднее общее образование (код 3.5.1)	Перераспределение земельного участка с кадастровым номером 35:24:0402008:5564 и земель, государственная собственность на которые не разграничена
:ЗУ28	35:24:0402008:5565	15 092	Здания склада материально-технического снабжения, гаражной стоянки, цеха по ремонту	Дошкольное, начальное и среднее общее образование (код 3.5.1)	Перераспределение земельного участка с кадастровым номером 35:24:0402008:5565 и земель, государственная собственность на которые не разграничена

Перечень и сведения о площади образуемых участков, возможные способы их образования, вид разрешенного использования образуемых участков (2 этап) представлены в таблице 6.2.

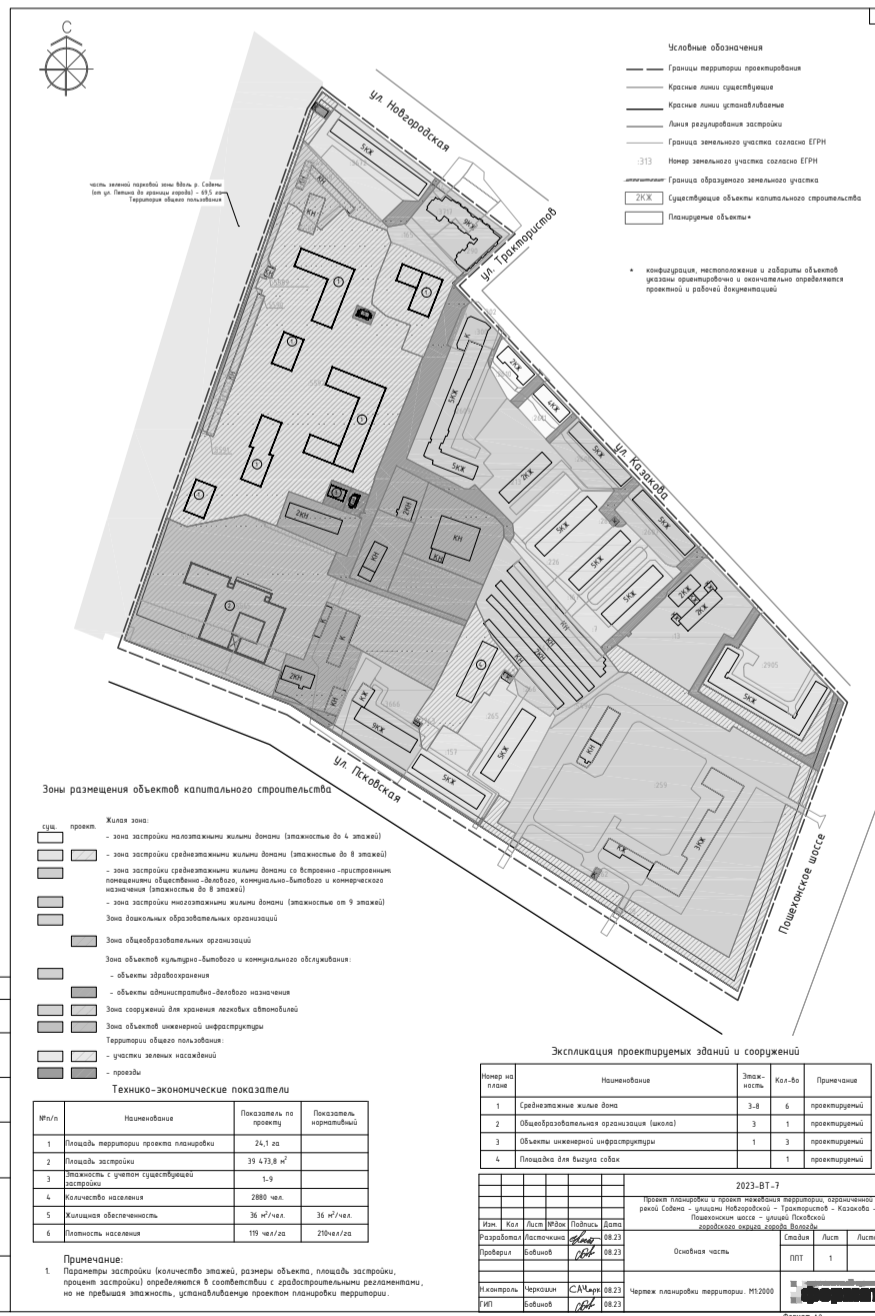
Таблица

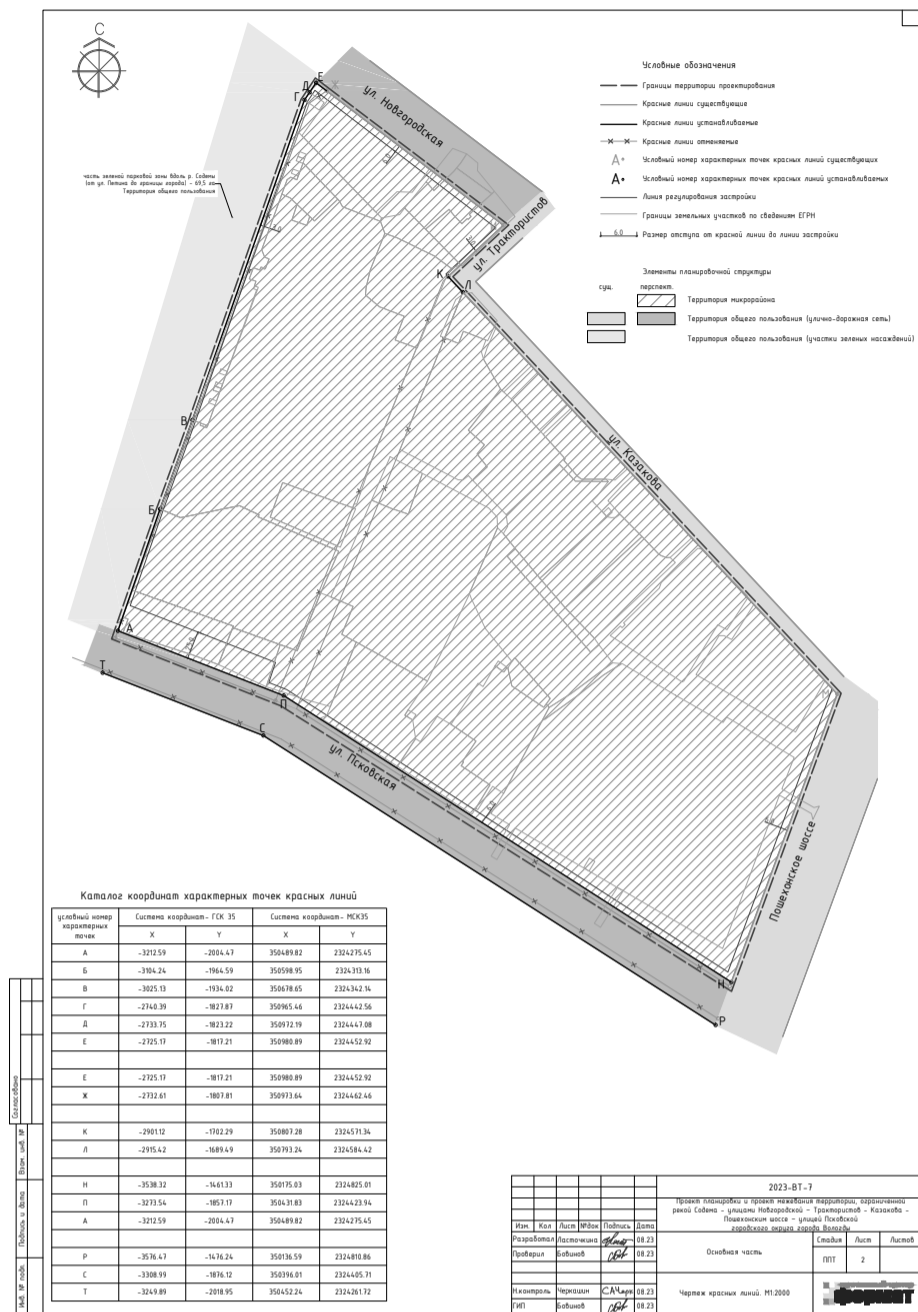
6.2

Обозначение образуемого земельного участка	Обозначение исходного земельного участка	Площадь образуемого участка, кв.м	Вид разрешенного использования исходного земельного участка	Вид разрешенного использования образуемого участка, в соответствии с правилами или классификатором	Способ образования
:ЗУ29	35:24:0402008:215	26 687	для эксплуатации и обслуживания здания административно-производственного назначения	Дошкольное, начальное и среднее общее образование (код 3.5.1)	Объединение земельных участков 35:24:0402008:215, :ЗУ21, :ЗУ26, :ЗУ27, :ЗУ28
:ЗУ30	Земли, государственная собственность на которые не разграничена, КК № 35:24:0402008	6 412	-	Улично-дорожная сеть (код 12.0.1)	образование из земель, государственная собственность на которые не разграничена

7. Целевое назначение лесов, вид (виды) разрешенного использования лесного участка, количественные и качественные характеристики лесного участка, сведения о нахождении лесного участка в границах особо защитных участков лесов

Данный проект межевания не предусматривает определение местоположения границ образуемых и (или) изменяемых лесных участков.





**ОПИСАНИЕ МЕСТОПОЛОЖЕНИЯ ГРАНИЦ**  
**Публичный сервитут в целях эксплуатации инженерного сооружения:**  
**«Газопровод - городской газопровод г. Вологда (участок ГРП №6)»**  
**(наименование объекта, местоположение границ**  
**которого описано (далее - объект))**

Раздел 1  
Сведения об объекте

№ п/п	Характеристики объекта	Описание характеристик
1	2	3
1	Местоположение объекта	Российская Федерация, Вологодская область, муниципальное образование Город Вологда, город Вологда
2	Площадь объекта +/- величина погрешности определения площади (Р +/- Дельта Р)	72 кв.м ± 2 кв.м
3	Иные характеристики объекта	Публичный сервитут устанавливается в интересах АО «Газпром газораспределение Вологда» (ИНН 3525025360, ОГРН 1023500873626, место нахождения: 160014, Вологодская область, г. Вологда, ул. Саммера, д. 4а, адрес электронной почты: info@volobgaz.ru) в целях эксплуатации инженерного сооружения: «Газопровод - городской газопровод г. Вологда (участок ГРП №6)». Срок действия публичного сервитута - 49 (сорок девять) лет.

Раздел 2  
Сведения о местоположении границ объекта  
1. Система координат МСК-35\_зона 2  
2. Сведения о характерных точках границ объекта

Обозначение характерных точек границ	Координаты, м		Метод определения координат характерной точки	Средняя квадратическая погрешность положения характерной точки (М), м	Описание обозначения точки на местности (при наличии)
	X	Y			
1	2	3	4	5	6
ПС(1)	-	-	-	-	-
1	355240.33	2322080.30	Аналитический метод	0.10	-
2	355240.14	2322082.01	Аналитический метод	0.10	-
3	355239.84	2322081.98	Аналитический метод	0.10	-
4	355239.54	2322081.94	Аналитический метод	0.10	-
5	355239.73	2322080.23	Аналитический метод	0.10	-
6	355240.00	2322080.26	Аналитический метод	0.10	-
7	355240.33	2322080.30	Аналитический метод	0.10	-
ПС(2)	-	-	-	-	-
7	354499.53	2319635.12	Аналитический метод	0.10	-
8	354499.59	2319636.12	Аналитический метод	0.10	-
9	354498.60	2319636.18	Аналитический метод	0.10	-
10	354498.54	2319635.18	Аналитический метод	0.10	-
7	354499.53	2319635.12	Аналитический метод	0.10	-
ПС(3)	-	-	-	-	-
11	354494.39	2319634.02	Аналитический метод	0.10	-
12	354494.53	2319635.01	Аналитический метод	0.10	-
13	354495.52	2319634.86	Аналитический метод	0.10	-
14	354495.37	2319633.87	Аналитический метод	0.10	-
11	354494.39	2319634.02	Аналитический метод	0.10	-
ПС(4)	-	-	-	-	-
15	354497.69	2319965.42	Аналитический метод	0.10	-
16	354497.69	2319966.42	Аналитический метод	0.10	-
17	354498.69	2319966.42	Аналитический метод	0.10	-
18	354498.69	2319965.42	Аналитический метод	0.10	-
15	354497.69	2319965.42	Аналитический метод	0.10	-
ПС(5)	-	-	-	-	-
19	354499.85	2319978.67	Аналитический метод	0.10	-
20	354500.02	2319979.66	Аналитический метод	0.10	-
21	354501.00	2319979.49	Аналитический метод	0.10	-
22	354500.84	2319978.51	Аналитический метод	0.10	-
19	354499.85	2319978.67	Аналитический метод	0.10	-
ПС(6)	-	-	-	-	-
23	354518.86	2320038.31	Аналитический метод	0.10	-
24	354518.18	2320039.05	Аналитический метод	0.10	-
25	354518.91	2320039.73	Аналитический метод	0.10	-
26	354519.59	2320039.00	Аналитический метод	0.10	-
23	354518.86	2320038.31	Аналитический метод	0.10	-
ПС(7)	-	-	-	-	-
27	354229.88	2320416.22	Аналитический метод	0.10	-
28	354227.75	2320417.00	Аналитический метод	0.10	-
29	354227.21	2320415.52	Аналитический метод	0.10	-
30	354229.34	2320414.74	Аналитический метод	0.10	-
27	354229.88	2320416.22	Аналитический метод	0.10	-
ПС(8)	-	-	-	-	-
31	355245.58	2322082.21	Аналитический метод	0.10	-
32	355245.58	2322083.21	Аналитический метод	0.10	-
33	355246.58	2322083.21	Аналитический метод	0.10	-
34	355246.58	2322082.21	Аналитический метод	0.10	-
31	355245.58	2322082.21	Аналитический метод	0.10	-
ПС(9)	-	-	-	-	-
35	355241.15	2322081.23	Аналитический метод	0.10	-
36	355241.15	2322082.23	Аналитический метод	0.10	-
37	355242.15	2322082.23	Аналитический метод	0.10	-
38	355242.15	2322081.23	Аналитический метод	0.10	-
35	355241.15	2322081.23	Аналитический метод	0.10	-
ПС(10)	-	-	-	-	-
39	355249.87	2322167.78	Аналитический метод	0.10	-
40	355249.87	2322168.78	Аналитический метод	0.10	-
41	355250.87	2322168.78	Аналитический метод	0.10	-
42	355250.87	2322167.78	Аналитический метод	0.10	-
39	355249.87	2322167.78	Аналитический метод	0.10	-
ПС(11)	-	-	-	-	-
43	355253.00	2322205.75	Аналитический метод	0.10	-
44	355253.00	2322206.75	Аналитический метод	0.10	-
45	355254.00	2322206.75	Аналитический метод	0.10	-
46	355254.00	2322205.75	Аналитический метод	0.10	-
43	355253.00	2322205.75	Аналитический метод	0.10	-
ПС(12)	-	-	-	-	-
47	355187.40	2323101.27	Аналитический метод	0.10	-
48	355186.41	2323101.10	Аналитический метод	0.10	-
49	355186.24	2323102.09	Аналитический метод	0.10	-
50	355187.23	2323102.26	Аналитический метод	0.10	-
47	355187.40	2323101.27	Аналитический метод	0.10	-
ПС(13)	-	-	-	-	-
51	355152.42	2323041.36	Аналитический метод	0.10	-
52	355151.88	2323044.47	Аналитический метод	0.10	-
53	355149.66	2323044.08	Аналитический метод	0.10	-

**РАСПОРЯЖЕНИЕ**  
**НАЧАЛЬНИКА АДМИНИСТРАТИВНОГО ДЕПАРТАМЕНТА**  
**АДМИНИСТРАЦИИ ГОРОДА ВОЛОГДЫ**  
**ОТ 27 СЕНТЯБРЯ 2023 ГОДА № 48**  
**ОБ ОСВОБОЖДЕНИИ ЗЕМЕЛЬНЫХ УЧАСТКОВ**  
**ОТ САМОВОЛЬНО УСТАНОВЛЕННЫХ ОБЪЕКТОВ ДВИЖИМОГО ИМУЩЕСТВА**

В соответствии с решением Вологодской городской Думы от 25 июня 2015 года № 422 «Об утверждении Положения о порядке освобождения земельных участков от самовольно установленных объектов движимого имущества» (с последующими изменениями), на основании постановления Администрации города Вологды от 16 марта 2010 года № 923 «О наделении правом подписания муниципальных правовых актов по отдельным вопросам, отнесенным к полномочиям Администрации города Вологды» (с последующими изменениями), статей 27, 44 Устава городского округа города Вологды:

- Освободить земельные участки:
  - В границах кадастрового квартала 35:24:0203009, по адресу: г. Вологда, пр. Советский, вблизи дома № 131 корп. 1 от самовольно установленных объектов движимого имущества: 8 металлических гаражей.
  - С кадастровым номером 35:24:0303006:1969 по адресу: г. Вологда, ул. Северная, вблизи дома № 44 от самовольно установленных объектов движимого имущества: 1 ограждения, 4 сооружений, 12 конструкций.
- Предложить владельцам самовольно установленных объектов движимого имущества, указанных в пункте 1, в добровольном порядке исполнить требование настоящего распоряжения в сроки, предусмотренные Положением о порядке освобождения земельных участков от самовольно установленных объектов движимого имущества, утвержденным решением Вологодской городской Думы от 25 июня 2015 года № 422 (с последующими изменениями).
- Административному департаменту Администрации города Вологды организовать проведение работ по освобождению земельных участков, указанных в пункте 1 настоящего распоряжения, в установленном порядке.
- Контроль за выполнением настоящего распоряжения возложить на Административный департамент Администрации города Вологды.
- Настоящее распоряжение подлежит опубликованию в газете «Вологодские новости» и размещению на официальном сайте Администрации города Вологды в информационно-телекоммуникационной сети «Интернет».

**Заместитель Мэра города Вологды -**  
**начальник Административного департамента**  
**Администрации города Вологды А.Н. Никитин**

**ИНФОРМАЦИОННОЕ СООБЩЕНИЕ**

Администрация города Вологды на основании ходатайства АО «Газпром газораспределение Вологда» информирует о возможном установлении публичного сервитута в отношении земель, государственная собственность на которые не разграничена, и земельных участков с кадастровыми номерами 35:24:0104006:952, 35:24:0104006:1090, 35:24:0104013:616, 35:24:0000000:70 в целях эксплуатации газопровода с кадастровым номером 35:24:0000000:3908.

Описание местоположения границ публичного сервитута прилагается.  
Ознакомиться с ходатайством об установлении публичного сервитута можно по адресу: город Вологда, ул. Ленина, 2 каб. 60, понедельник-пятница, время приема 8.00-12.30, 13.30-17.00, предварительно позвонив по телефону (8172) 72-92-69.

Заявления об учете прав на земельные участки принимаются в течение 15-ти дней со дня размещения и опубликования настоящего извещения по адресу: город Вологда, ул. Ленина, 2, Департамент градостроительства Администрации города Вологды почтовым отправлением, а также на электронный адрес: dg@vologda-city.ru.





**ИНФОРМАЦИОННОЕ СООБЩЕНИЕ  
О ПРОВЕДЕНИИ АУКЦИОНА № 51/Н**

Организатор аукциона: Департамент имущественных отношений Администрации города Вологды (далее – Департамент). Адрес местонахождения: город Вологда, ул. Ленина, д. 2, официальный сайт: [www.vologda-portal.ru](http://www.vologda-portal.ru), электронный адрес: [dio@vologda-city.ru](mailto:dio@vologda-city.ru); факс: 72-33-09; 72-17-40, контактное лицо: – Каримова Е.Р.

Публичные торги проводятся в форме аукциона, открытого по составу участников и по форме подачи предложений о цене.

Предмет аукциона: продажа объекта незавершенного строительства.

Аукцион по продаже объекта незавершенного строительства проводится на основании решения Арбитражного суда Вологодской области от 07 апреля 2023 года по делу № А13-17030/2022 об изъятии объекта незавершенного строительства у собственника путем продажи с публичных торгов.

Резолютивная часть решения суда: изъять у общества <...> объект незавершенного строительства с кадастровым номером 35:24:0401002:149, расположенный на земельном участке с кадастровым номером 35:24:0404002:32, площадью 6741 кв.м., местоположение: Вологодская обл., г. Вологда, ул. Гагарина, д. 1, и сооружение – Автостоянка с кадастровым номером 35:24:0401002:2724, местоположением: Российская Федерация, Вологодская область, городской округ город Вологда, город Вологда, ул. Гагарина в целях реализации путем продажи с публичных торгов.

Срок подачи (приема) заявок:

- начало подачи заявок: 27 сентября 2023 года в 08 час.00 мин.
- окончание подачи заявок: 09 ноября 2023 года в 16 час. 00 мин.

Место и порядок приема заявок: заявки на участие в аукционе принимаются по адресу: г. Вологда, ул. Ленина, дом 2,

каб. № 75, в рабочие дни с 8 час. 00 мин. до 12 час. 30 мин. и с 13 час. 30 мин. до 16 час. 00 мин. (в предпраздничные до 15 час. 00 мин.). Заявки принимаются только по предварительному звонку, тел. 72-17-40

Разъяснения по вопросам участия в аукционе можно получить по электронной почте karimova.ekaterina@vologda-city.ru. Лицо, желающее участвовать в аукционе, вправе по письменному запросу получить копию кадастрового паспорта, информационное сообщение об аукционе.

Дата, время и место определения участников аукциона: 10 ноября 2023 года в 14 час. 00 мин. по месту приема заявок. Заявитель становится участником аукциона с даты подписания организатором аукциона протокола рассмотрения заявок.

Место, дата и время проведения аукциона: г. Вологда, ул. Ленина, дом 2, каб. 38, 14 ноября 2023 года в 09 час. 00 мин. Осмотр объекта на местности проводится самостоятельно в любое время.

Объект аукциона:  
- объект незавершенного строительства, кадастровый номер 35:24:0401002:149, площадью 1505,4 кв.м, местоположение: Вологодская обл., г. Вологда, ул. Гагарина, д. 1, степень готовности – 5 %  
Ограничения (обременения): согласно выписке ЕГРН отсутствуют.  
- сооружение - автостоянка, кадастровый номер 35:24:0401002:2724, площадью 227 кв. м., местоположение Российской Федерация, Вологодская область, городской округ город Вологда, город Вологда, улица Гагарина  
Ограничения (обременения): согласно выписке ЕГРН отсутствуют.  
Начальная цена: 792 000 руб. без НДС  
Шаг аукциона (величина повышения объявленной цены): 7 920 руб.  
Размер задатка: 158 400 руб.

Плательщиком по оплате задатка может быть только заявитель. Не допускается перечисление задатка иными лицами. Перечисленные иными, кроме заявителя, лицами денежные средства будут считаться ошибочно перечисленными.

Задаток на участие в аукционе должен поступить на специальный счет (счет организатора торгов) не позднее даты определения участников аукциона

Задаток вносится на специальный счет (счет организатора торгов):  
Администрация города Вологды (Администрация города Вологды, л/с 05303089990) ИНН: 3525064930 КПП: 352501001 Банк получателя: Отделение Вологда/УФК по Вологодской области, г. Вологда БИК: 011909101 Единый казначейский счет: 40102810445370000022 Казначейский счет: 03232643197010003000 ОКТМО: 19701000, назначение платежа - задаток для участия в аукционе.

Документом, подтверждающим поступление задатка на счет организатора торгов является выписка с этого счета. Сведения о земельном участке, на котором расположен объект незавершенного строительства: земельный участок, государственная собственность на который не разграничена, площадью 6481 кв.м, кадастровый номер 35:24:0401002:32, местоположение: Вологодская обл., г. Вологда, ул. Гагарина, д. 1.

Категория земель: земли населенных пунктов.  
Разрешенное использование (назначение): объекты автомобильного транспорта.  
Ограничения (обременения):

- земельный участок расположен в границах приаэродромной территории аэродрома гражданской авиации Вологда. Ограничения установлены приложением к приказу Северо-Западного межрегионального территориального управления воздушного транспорта Федерального агентства воздушного транспорта от 23 января 2020 года № 13-П «Об установлении приаэродромной территории аэродрома гражданской авиации Вологда», Воздушным кодексом Российской Федерации.

- земельный участок частично расположен в охранной зоне инженерных сетей, ограничения использования земельного участка указаны в СП 42.13330.2016 «СНиП 2.07.01-89\* Градостроительство. Планировка и застройка городских и сельских поселений», утвержденном приказом Министерства строительства и жилищно-коммунального хозяйства Российской Федерации от 30 декабря 2016 года № 1034/пр (с последующими изменениями), в Правилах установления охранных зон объектов электросетевого хозяйства и особых условий использования земельных участков, расположенных в границах таких зон, утвержденных постановлением Правительства Российской Федерации от 24 февраля 2009 года № 160 (с последующими изменениями).

- земельный участок частично расположен в охранной зоне инженерных объектов электросетевого хозяйства «КЛ 0,4 кВ, ВРУ Штаба-Хранилища № 1,2,3,4», ограничения использования земельного участка указаны в Правилах установления охранных зон объектов электросетевого хозяйства и особых условий использования земельных участков, расположенных в границах таких зон, утвержденных постановлением Правительства Российской Федерации от 24 февраля 2009 года № 160 (с последующими изменениями).

Максимальный процент застройки земельного участка согласно проекту градостроительного плана земельного участка РФ35-2-27-0-00-2023-xxxx-0 от 18 августа 2023 (копия приложена к настоящему извещению) - 0 %.

В соответствии с генеральным планом городского округа города Вологды, утвержденным решением Вологодской городской Думы от 29 декабря 2014 года № 171 (с последующими изменениями), земельный участок с кадастровым номером 35:24:0401002:32 находится в зоне смешанной и общественно-деловой застройки и в пределах территории, предназначенной для размещения объекта местного значения транспортной инфраструктуры – магистральной улицы общегородского значения регулируемого движения «Магистральная улица от ул. Преображенского до ул. Можайского по Говоровскому проезду с развязкой по ул. Ленинградской», входящей в состав Малого транспортного кольца города Вологды, местоположение которого определено по результатам проведения предпроектных работ по реконструкции улично-дорожной сети в составе Малого транспортного кольца города Вологды в районе улиц: Мохова, Гагарина, Преображенского и Петина, и подлежит утверждению посредством разработки документации по планировке территории в установленном законом порядке.

Условия участия в аукционе  
Подать заявку на участие в аукционе может лицо, которое вправе приобрести объект незавершенного строительства в собственность (далее - заявитель).

Заявитель вносит задаток в размере, в сроки и в порядке, которые указаны в извещении о проведении аукциона. Если аукцион не состоялся, полученный задаток подлежит возврату. Задаток, внесенный заявителем, который участвовал в аукционе, но не был признан его победителем, возвращается данному заявителю в течение 5 рабочих дней со дня подписания протокола о результатах аукциона.

При заключении договора с лицом, выигравшим аукцион, сумма внесенного им задатка засчитывается в счет исполнения обязательств по заключенному договору.

Перечень документов, представляемых претендентами для участия в аукционе:  
а) заявка на участие в аукционе по установленной в извещении о проведении аукциона форме согласно приложению к извещению с указанием реквизитов счета заявителя для возврата задатка.

б) копии документов, удостоверяющих личность заявителя (для граждан);  
в) надлежащим образом заверенный перевод на русский язык документов о государственной регистрации юридического лица в соответствии с законодательством иностранного государства, если заявителем является иностранное юридическое лицо;

г) документ, подтверждающий полномочия лица на осуществление действий от имени заявителя - юридического лица (копия решения о назначении или об избрании физического лица на должность, в соответствии с которым такое лицо обладает правом действовать от имени заявителя без доверенности (далее - руководитель заявителя)). В случае если от имени заявителя действует иное лицо, заявка на участие в аукционе должна содержать также доверенность на осуществление действий от имени заявителя, заверенную печатью заявителя и подписанную руководителем заявителя или уполномоченным этим руководителем лицом (для юридических лиц), либо нотариально удостоверенную доверенность от физического лица, либо нотариально заверенную копию такой доверенности. В случае если указанная доверенность подписана лицом, уполномоченным руководителем заявителя, заявка на участие в аукционе должна содержать также документ, подтверждающий полномочия такого лица;

д) документы, подтверждающие внесение задатка.

Заявитель не допускается к участию в аукционе в следующих случаях:

- непредставление необходимых для участия в аукционе документов или представление недостоверных сведений;
- непоступление задатка на дату рассмотрения заявок на участие в аукционе;
- подача заявки лицом, не уполномоченным на осуществление таких действий.

Заявки на участие в аукционе, полученные после окончания установленного срока их приема, не рассматриваются и в тот же день возвращаются заявителям, при этом организатор аукциона возвращает указанным заявителям задаток в течение 5 рабочих дней с даты подписания протокола о результатах аукциона.

Заявитель вправе отозвать заявку на участие в аукционе в любое время до установленных даты и времени начала рассмотрения заявок. Организатор аукциона обязан вернуть задаток указанному заявителю в течение 5 рабочих дней с даты получения организатором аукциона уведомления об отзыве заявки на участие в аукционе.

Аукцион признается несостоявшимся:

В случае если в аукционе участвовал только один участник или при проведении аукциона не присутствовал ни один из участников аукциона, либо если после трехкратного объявления предложения о начальной цене предмета аукциона не поступило ни одно предложение о цене предмета аукциона, которое предусматривало бы более высокую цену предмета аукциона, либо если по окончании срока подачи заявок на участие в аукционе не подана ни одна заявка, аукцион признается несостоявшимся.

Порядок проведения аукциона

Аукцион проводится путем повышения начальной (минимальной) цены предмета аукциона, указанной в извещении о проведении аукциона, на шаг аукциона, который устанавливается в пределах 1 процента начальной цены предмета аукциона, указанной в извещении о проведении аукциона.

Лицо, выигравшее аукцион, и организатор аукциона подписывают в день проведения аукциона протокол о его результатах, который в течение 3 рабочих дней со дня проведения аукциона подлежит размещению в порядке, установленном пунктом 6 Правил проведения публичных торгов по продаже объектов незавершенного строительства, утвержденных постановлением Правительства Российской Федерации от 3 декабря 2014 года № 1299.

Порядок заключения договора купли-продажи:

Лицо, выигравшее аукцион, и организатор аукциона подписывают договор купли-продажи объекта незавершенного строительства, являвшегося предметом аукциона, в течение 3 дней со дня подписания протокола о результатах аукциона. При этом организатор аукциона подписывает договор купли-продажи от имени собственника объекта незавершенного строительства без доверенности.

При уклонении или отказе лица, выигравшего аукцион, от заключения в установленный срок договора купли-продажи результаты аукциона аннулируются организатором аукциона, победитель утрачивает право на заключение указанного договора, задаток ему не возвращается.

Приложение № 1 (форма заявки)  
В Департамент имущественных отношений  
Администрации города Вологды

#### ЗАЯВКА НА УЧАСТИЕ В АУКЦИОНЕ

\_\_\_\_\_

\_\_\_\_\_

\_\_\_\_\_

(полное наименование/ФИО, местонахождение/место жительства; ИНН, номер контактного телефона, банковские реквизиты для возврата задатка)

(далее - Заявитель), в лице \_\_\_\_\_, действующего на основании \_\_\_\_\_,

1. Ознакомившись с информационным сообщением о проведении аукциона по продаже объектов незавершенного строительства \_\_\_\_\_,

(описание объекта аукциона, кадастровый номер, местоположение)

изучив объект продажи, прошу принять настоящую заявку на участие в аукционе № \_\_\_\_\_.

2. Подавая настоящую заявку на участие в аукционе, подтверждаю, что Заявитель не находится в состоянии реорганизации, ликвидации, банкротства, его деятельность не приостановлена. Гарантирую достоверность сведений, указанных в заявке и приложенных к ней документах, и подтверждаю право организатора аукциона запрашивать в уполномоченных органах и организациях информацию, подтверждающую представленные сведения.

3. Заявитель обязуется соблюдать условия проведения аукциона, предусмотренные извещением о проведении аукциона, Гражданским кодексом РФ, правилами проведения публичных торгов по продаже объектов незавершенного строительства, утвержденных постановлением Правительства Российской Федерации от 3 декабря 2014 года № 1299.

4. Заявитель осведомлен о состоянии объектов незавершенного строительства, земельного участка на котором расположены объекты незавершенного строительства, порядке и сроках отзыва настоящей заявки, и согласен с тем, что организатор аукциона не несет ответственности за ущерб, который может быть причинен Заявителю отменой аукциона, если данные действия предусмотрены федеральным законодательством и иными нормативными правовыми актами.

Приложение: документы на \_\_\_\_\_ листах.

Заявитель (его полномочный представитель): \_\_\_\_\_

(подпись) (ФИО)

« \_\_\_\_\_ » \_\_\_\_\_ 201\_\_ г. м.п.

Отметка о принятии заявки: \_\_\_\_\_

(дата, время)

Представитель Департамента имущественных отношений Администрации города Вологды \_\_\_\_\_

(подпись) (ФИО)

Приложение № 2  
(проект договора)

#### ДОГОВОР КУПЛИ-ПРОДАЖИ ОБЪЕКТОВ НЕЗАВЕРШЕННОГО СТРОИТЕЛЬСТВА № \_\_\_\_\_

« \_\_\_\_\_ » \_\_\_\_\_ 20\_\_ г. \_\_\_\_\_ г. Вологда

Организатор торгов - Администрация города Вологды, в лице начальника Департамента имущественных отношений Администрации города Вологды в лице \_\_\_\_\_, действующего на основании Положения о Департаменте имущественных отношений Администрации города Вологды, должностного регламента (должностной инструкции) по должности (далее – «Организатор торгов»), действующая от имени собственника объектов незавершенного строительства \_\_\_\_\_ на основании решения Арбитражного суда Вологодской области \_\_\_\_\_,

именуем \_\_\_\_\_ в дальнейшем «Продавец», с одной стороны, и \_\_\_\_\_, именуем \_\_\_\_\_ в дальнейшем «Покупатель», с другой стороны, вместе именуемые «Стороны», на основании протокола о результатах аукциона № \_\_\_\_\_ от \_\_\_\_\_ 20\_\_ года заключили настоящий договор (далее – Договор) о нижеследующем:

1. Предмет Договора

1.1. По настоящему Договору «Продавец» обязуется передать в собственность «Покупателя», а «Покупатель» обязуется принять и оплатить объекты незавершенного строительства \_\_\_\_\_

с кадастровым номером \_\_\_\_\_ с местоположением: \_\_\_\_\_

с кадастровым номером \_\_\_\_\_ с местоположением: \_\_\_\_\_ (далее – «Объекты»).

1.2. «Объекты» располагается на земельном участке с кадастровым номером \_\_\_\_\_, площадью \_\_\_\_\_ кв. м, местоположением \_\_\_\_\_.

1.3. «Продавец» гарантирует, что продаваемый «Объекты» не обременены правами третьих лиц, третьи лица не имеют преимущественного права их покупки, право собственности на «Объекты» не оспаривается, «Объекты» под арестом, запретом отчуждения не находится, «Продавцу» ничего не известно о возможности их изъятия для государственных и иных нужд.

2. Цена Договора и порядок расчетов

2.1. Цена (стоимость) «Объектов» установлена в соответствии с протоколом о результатах аукциона и составляет \_\_\_\_\_ (\_\_\_\_\_) рублей.

2.2. «Покупатель» уплачивает на счет «Организатора торгов» сумму стоимости «Объектов» без учета суммы задатка: \_\_\_\_\_ (\_\_\_\_\_) рублей.

2.3. Перечисленный «Покупателем» по условиям аукциона задаток в сумме \_\_\_\_\_ (\_\_\_\_\_) рублей засчитывается в оплату приобретаемых «Объектов».

2.4. Оплата «Покупателем» указанной в п.2.2 Договора суммы производится в течение пяти дней со дня подписания протокола о результатах аукциона на счет «Организатора торгов» по следующим реквизитам: УФК по Вологодской области (Администрация города Вологды, лицевой счет 05303089990), ИНН 3525064930, КПП 352501001, БИК 041909001, р/с № 40302810500093000099 в ОТДЕЛЕНИИ ВОЛОГДА г. ВОЛОГДА, ОКТМО 19701000.

Датой оплаты считается дата поступления денежных средств на счет организатора торгов по указанному реквизитам.

3. Передача Объектов и переход права собственности на Объекты

3.1. Переход права собственности на «Объекты» от «Продавца» к «Покупателю» оформляется после полной оплаты «Объектов», в порядке, предусмотренном Договором.

3.2. Право собственности «Покупателя» на «Объекты» по Договору возникает после государственной регистрации перехода права собственности в Управлении Федеральной службы государственной регистрации, кадастра и картографии по Вологодской области.

Расходы, связанные с такой регистрацией, в полном объеме несет «Покупатель».

3.3. «Объекты» осмотрены, претензий к состоянию «Объектов» у Покупателя не имеется. «Объекты» передаются Продавцом и принимаются Покупателем по акту приема-передачи в пятидневный срок с момента его оплаты по Договору.

Покупатель несет расходы по содержанию «Объектов» с момента подписания акта приема-передачи.

4. Ответственность сторон

4.1. В случае нарушения установленного пунктом 2.4 настоящего Договора порядка оплаты стоимости «Объектов» «Покупатель» уплачивает «Продавцу» неустойку, устанавливаемую в размере одной трехсотой ключевой ставки Центрального банка Российской Федерации, действующей на день выполнения денежного обязательства, от неуплаченной суммы за каждый день просрочки.

4.2. При нарушении «Покупателем» денежных обязательств по Договору «Продавец» вправе по своему выбору потребовать полной оплаты «Объектов», либо отказаться от исполнения Договора. При отказе от исполнения Договора «Продавец» направляет «Покупателю» уведомление об одностороннем расторжении Договора. В таком случае Договор считается расторгнутым с момента получения уведомления «Покупателем».

4.3. Расторжение Договора по иным основаниям допускается по соглашению «Сторон» или решению суда в соответствии с действующим законодательством.

4.4. Расторжение настоящего Договора не освобождает «Покупателя» от уплаты неустойки в случае, если расторжение произведено вследствие нарушения «Покупателем» своих обязанностей по настоящему Договору.

4.5. Ответственность «Сторон», не урегулированная Договором, устанавливается действующим законодательством Российской Федерации.

4.6. В случае расторжения Договора по вине «Покупателя» средства, внесенные «Покупателем» на счет «Организатора торгов», включая задаток, не возвращаются.

5. Заключительные положения

5.1. Обязанности «Сторон», не урегулированные Договором, устанавливаются в соответствии с действующим законодательством Российской Федерации.

5.2. Все споры и разногласия «Стороны» будут стремиться урегулировать путем переговоров, а если такое урегулирование становится невозможным, то спор подлежит разрешению в судебном порядке.

5.3. В случае расторжения Договора по соглашению «Сторон» Договор прекращает свое действие с момента подписания соответствующего соглашения «Сторонами».

5.4. Последствия расторжения Договора определяются взаимным соглашением его «Сторон» или судом по требованию любой из сторон.

5.5. Настоящий Договор вступает в силу с момента подписания и действует до полного исполнения «Сторонами» обязательств по Договору.

5.6. Настоящий Договор составлен в 4 (четыре) экземплярах, имеющих одинаковую юридическую силу, по одному экземпляру – для каждой из «Сторон», третий экземпляр – «Организатора торгов», четвертый - для Управления Росреестра по Вологодской области.

6. Адреса и банковские реквизиты сторон

«Продавец» Администрация города Вологды 160000, г. Вологда, ул. Каменный мост, д.4 ИНН/КПП 3525064930/352501001 р/с 4010181070000010002 в Отделение Вологда, г. Вологда, БИК 041909001 ОГРН 1033500051683 т. 721740, 720035 _____, действующая от имени _____	«Покупатель» _____ _____ _____
---	---

**УВЕДОМЛЕНИЕ ОБ ОБЪЕКТАХ КАПИТАЛЬНОГО СТРОИТЕЛЬСТВА, В ОТНОШЕНИИ КОТОРЫХ УПРАВЛЕНИЕМ АРХИТЕКТУРЫ АДМИНИСТРАЦИИ ГОРОДА ВОЛОГДЫ ПЛАНИРУЕТСЯ ПОДГОТОВКА ПАСПОРТОВ ФАСАДОВ**

Внесение изменений в паспорта фасадов по улицам:

ул. Ленинградская, д. 100  
ул. Зосимовская, д. 40

ул. Мальцева, д. 33

ул. Чехова, д. 19

ул. Чехова 17

ул. Мира, д. 14

Пречистенская наб, д. 72

Ул. Маршала Конева, д. 13

**ИНФОРМАЦИОННОЕ СООБЩЕНИЕ**

В связи с допущенной технической ошибкой Администрация города Вологды сообщает о недействительности извещения от 22 сентября 2023 года о предоставлении земельного участка с кадастровым номером 35:24:0404003:107 (категория земель – земли населенных пунктов), с местоположением: Вологодская область, город Вологда, садоводческое товарищество «Чистые пруды».

**ИНФОРМАЦИОННОЕ СООБЩЕНИЕ ОБ УТВЕРЖДЕНИИ ПАСПОРТОВ ФАСАДОВ ОБЪЕКТОВ КАПИТАЛЬНОГО СТРОИТЕЛЬСТВА**

Сведения об объекте капитального строительства		Реквизиты паспорта фасада		Внесение изменений в паспорт фасада	
Наименование	Адрес	№	Дата	Содержание	Дата
Здание общежития	Набережная VI Армии, д. 197а	1076н	25.09.2023		
Многоквартирный дом	Окружное шоссе, д. 23	1077н	25.09.2023		
Многоквартирный дом	ул. Ленинградская, д. 138	1032н	29.12.2022		25.09.2023
Жилой дом со встроенно-пристроенными помещениями под магазины и офисы	ул. Ленинградская, д. 136	335н	09.04.2018		25.09.2023
Учреждение образования	ул. Гагарина, д. 81	942н	17.06.2022		25.09.2023
Многоквартирный жилой дом со встроенными помещениями общественного назначения	ул. Гагарина, д. 23	645н	25.05.2020		25.09.2023
Многоквартирный дом с магазинами	ул. Мира, д. 42	357н	01.06.2018		25.09.2023
Магазин	ул. Чернышевского, д. 88	1036н	26.04.2023		26.09.2023
Многоквартирный дом	Проспект Победы, д. 66	1064н	18.07.2023		25.09.2023
Жилой дом	ул. Галкинская, д. 107	536н	08.07.2019		25.09.2023
Нежилое здание	ул. Мира, д. 7	321н	24.10.2017		25.09.2023
Многоквартирный дом	ул. Петина, д. 14	958н	11.08.2022		25.09.2023

Паспорта фасадов объектов капитального строительства доступны по ссылке: <https://vologda.gosuslugi.ru/deyatelnost/napravleniya-deyatelnosti/arhitektura/pasporta-fasadov/>



**ИЗВЕЩЕНИЕ О ПРОВЕДЕНИИ СОБРАНИЯ О СОГЛАСОВАНИИ МЕСТОПОЛОЖЕНИЯ ГРАНИЦЫ ЗЕМЕЛЬНОГО УЧАСТКА.**

Кадастровый инженер, Куйкин А.А., 160000, Вологодская обл., г. Вологда, ул. М.Сибирская, 4-77, т. 89212362687, e-mail: kuykin@yandex.ru, № регистрации в государственном реестре лиц - 6219, объявляет о проведении собрания по согласованию местоположения границ земельных участков:

- 1) К№35:24:0302021:26, расположенного: Вологодская область, г. Вологда, с/тов. «Прогресс»,
- 2) образованного земельного участка из земель государственной собственности, расположенного: Вологодская область, г.Вологда, гск «Содемка», бокс 119, заказчиком кадастровых работ является Рубцов А.Л. (Вологда, Рабочая 1-226, 89535139626). Смежные земельные участки, с правообладателями которых требуется согласовать местоположение границы: К№35:24:0302021:181, земельные участки в квартале 35:24:0302021, Вологодская область, г. Вологда, с/тов. «Прогресс»; К№35:24:0202044:387, земельные участки в квартале 35:24:0202044, Вологодская область, г. Вологда, ГСК «Содемка».
- 3) К№35:24:0302003:706, расположенного: Вологодская область, г. Вологда, заказчиком кадастровых работ является Петров О.В. (Вологда, Хлюстова, 16-50, 89814489171). Смежные земельные участки, с правообладателями которых требуется согласовать местоположение границы: К№35:24:0302003:692, 35:24:0302003:707, 35:24:0302003:1017, Вологодская область, г. Вологда, с/тов. «Медик».
- 4) К№35:24:0101005:95, расположенного: Вологодская область, г. Вологда, с/тов. «Союз», заказчиком кадастровых работ является Вихарева И.А. (Вологда, М.Поповича 20-27, 89005002997). Смежные земельные участки, с правообладателями которых требуется согласовать местоположение границы: К№35:24:0101005:97, 35:24:0101005:112, 35:24:0101005:129, Вологодская область, г. Вологда, с/тов. «Союз».
- 5) К№35:24:0302007:483, 35:24:0302007:484, 35:24:0302007:485, расположенных: Вологодская область, г. Вологда, с/тов «Разлив», заказчиком кадастровых работ является Якубов А.М. (Вологда, Рабочая, 1-130, 89211416222). Смежные земельные участки, с правообладателями которых требуется согласовать местоположение границы: К№35:24:0302007:482, 35:24:0302007:564, 35:24:0302007:483, 35:24:0302007:485, земельные участки в квартале 35:24:0302007, Вологодская область, г. Вологда, с/тов «Разлив».
- 6) К№35:24:0304004:107, расположенного: Вологодская область, г. Вологда, ГСК «Заречный-73», заказчиком кадастровых работ является Николаева Л.И. (Вологда, Чехова, 51-54, 89114463373). Смежные земельные участки, с правообладателями которых требуется согласовать местоположение границы: 35:24:0304004:406, земельные участки в квартале 35:24:0304004, Вологодская область, г. Вологда, ГСК «Заречный-73».

Собрание состоится 31 октября 2023 г. в 9 часов 00 минут по адресу: Вологодская обл, г.Вологда, с/т «Прогресс», участок 95, в 11 часов 00 минут по адресу: Вологодская обл, г.Вологда, с/т «Медик», участок 605, в 13 часов 00 минут по адресу: Вологодская обл, г.Вологда, гск «Содемка», бокс 119, в 15 часов 00 минут по адресу: Вологодская обл, г.Вологда, с/т «Союз», участок 37, в 17 часов 00 минут по адресу: Вологодская обл, г.Вологда, гск «Заречный-73» бокс 6, в 19 часов 00 минут по адресу: Вологодская обл, г.Вологда, с/т «Разлив», участок 336.

С проектом межевого плана земельного участка можно ознакомиться по адресу: Вологодская обл., г. Вологда, ул.Гоголя, д.67, оф.206. Требования о проведении согласования местоположения границ земельных участков на местности принимаются с 30 сентября 2023 по 30 октября 2023, обоснованные возражения о местоположении границ земельных участков после ознакомления с проектом межевого плана принимаются с 30 сентября 2023 по 30 октября 2023 по вышеуказанному адресу.

При проведении согласования местоположения границ при себе необходимо иметь документ, удостоверяющий личность, а также документы о правах на земельный участок (часть 12 статьи 39, часть 2 статьи 40 Федерального закона от 24.07.2007г. №221-ФЗ «О кадастровой деятельности»).